Plan Municipal de Desarrollo

2021-2024

H. Ayuntamiento
San Pedro Yeloixtlahuaca
2021-2024
"Con honestidad y transparencia, hacemos más"

Denis Karina Rosales Méndez
Presidenta Municipal

Denis Karina Rosales Méndez

Presidenta Municipal Constitucional de San Pedro Yeloixtlahuaca

PLAN MUNICIPAL DE DESARROLLO

2021-2024

MENSAJE DE LA PRESIDENTA MUNICIPAL

Estimados ciudadanos de San Pedro Yeloixtlahuaca, me dirigido a ustedes para reafirmar el compromiso adquirido desde el primer día de gobierno del H. Ayuntamiento Municipal 2021- 2024, el cual está sustentado en encabezar un gobierno honesto y transparente, buscando establecer un progreso permanente en los diferentes sectores de nuestra sociedad, por lo que al establecer las directrices en el presente Plan Municipal de Desarrollo, asumo la responsabilidad de guiar los trabajos para llevar a nuestro municipio a un desarrollo social y económico sustentable.

La administración pública estará atenta a impulsar la educación, a dar solución a las carencias sentidas por la población más vulnerable de nuestras distintas comunidades, a fin de dar igualdad de oportunidades y acceso apoyos a cada uno de nuestros ciudadanos, buscando impulsar el desarrollo económico, a través de la capacitación de los productores y agricultores del municipio. Asimismo, se establece la responsabilidad de resguardar la seguridad de la población y principalmente de nuestros niños y jóvenes. El encargo será sentar las bases para establecer un desarrollo integral de las familias del municipio.

Porque la cercanía a la gente es importante para este gobierno, se buscará impulsar servicios públicos más eficientes, los cuales se brinden con calidez y atención oportuna a las demandadas de los ciudadanos, estableciendo convenios de colaboración con instancias públicas o privadas, regionales, estatales y nacionales, con el objetivo principal de traer mayores beneficios y apoyos a la población de San Pedro Yeloixtlahuaca.

Porque un gobierno con Honestidad y Transparencia hace más, trabajaremos de la mano y cercanos a nuestra gente.

Denis Karina Rosales Méndez

Presidenta Municipal Constitucional de San Pedro Yeloixtlahuaca

DIRECTORIO

C. Denis Karina Rosales Méndez
Presidenta Municipal Constitucional de Yeloixtlahuaca

C. Moisés Cruz Rangel
Regidor de Gobernación, Justicia, Seguridad Pública y Protección Civil

C. Eufemia Martínez Rodríguez
Regidora de Patrimonio y Hacienda Pública Municipal

C. Guillermina Teresa de Jesús Vivar Ríos
Regidora de Desarrollo Urbano, Ecología, Medio Ambiente, Obras y Servicios Públicos

C. David Ambrosio Domínguez
Regidor de Industria, Comercio, Agricultura y Ganadería

C. Azani Verónica Rendón Marín
Regidora de Salubridad y Asistencia Pública

C. Víctor Ulises González Fuentes
Regidor de Educación Pública y Actividades Culturales, Deportivas y Sociales

C. Benito Carlos Rendón Espinoza
Regidor de Grupos Vulnerables, Personas con Discapacidad y Juventud

C. Juan Lauro Martínez Rosas
Regidor de Igualdad de Género

C. Julio César Martínez Santos
Síndico Municipal

DIRECCIONES Y DEPARTAMENTOS

C. Gema de Jesús Escamilla Méndez
Secretaria del Ayuntamiento

C. Fermín Joaquín Vivar
Contralor

C. Brenda Ivón Juan Olea
Tesorera

C. Alba Patricia Rosales Méndez
Presidenta del SMDIF

C. Fermín Aguilar Zúñiga
Director de Seguridad

C. Yadira Magali Ambrosio Rendón
Director de Protección Civil

C. Gabriel Galeno Flores
Director de Obras Públicas

C. Gonzalo Fuentes Perea
Director de Servicios Públicos

C. Fabiola Lucero Méndez
Directora de Casa de Cultura

C. Jaime Rodríguez Balderas
Director de Deporte

C. Nelba Guadalupe Cohetero Barragán
Directora de Biblioteca

C. Víctor González Martínez
Director DIF Municipal

Lic. José Carlos González Ávila
Juez Calificador

C. Denis Karina Rosales Méndez
Juez de Registro Civil

C. Yalit Cariño Ramírez
Encargada de Transparencia

C. Carlos Fabián Eduardo Rivera
Comunicación Social

ÍNDICE

MENSAJE DE LA PRESIDENTA MUNICIPAL 3
DIRECTORIO 4
DIRECCIONES Y DEPARTAMENTOS 5
1. MARCO JURÍDICO 8
2. INTRODUCCIÓN 10
3. DIAGNÓSTICOS 12
3.1. TERRITORIAL 12
3.1.1. Geografía 12
3.1.3. Suelo. 14
3.1.4. Ecosistemas 14
3.1.5. Recursos naturales. 14
3.2. POBLACIONAL 15
3.2.1. Demografía 15
3.2.2. Etnicidad 17
3.2.3. Religión y costumbres 17
3.3. ECONÓMICO 18
3.3.1. Actividad laboral 18
3.3.2. Agricultura, ganadería y pesca 19
3.3.3. Forestal y minera 23
3.3.4. Industria 24
3.3.5. Comercio 25
3.3.6. Telecomunicaciones 26
3.4. SOCIAL 27
3.4.1. Salud 27
3.4.2. Educación 29
3.4.3. Vivienda 32
3.4.4. Servicios Públicos 35
3.4.5. Vías de comunicación y transporte 38
3.4.6. Medio Ambiente 39
3.4.7. Seguridad Pública 41
3.4.8. Migración 41
3.4.9. Conflictos y Problemas 42
3.4.10. Indicadores Sociales 44
3.4.11. Medición de la Pobreza 45
4. GOBIERNO Y ADMINISTRACIÓN 46
4.1. Administración Pública Municipal 46
4.2. Reglamentación Municipal 47
4.3. Finanzas Municipales 47
4.4. Ingresos Pronosticados 47

5. PLANEACIÓN PARA EL DESARROLLO 49
6. ALINEACIÓN DEL PLAN MUNICIPAL DE DESARROLLO 52
6.1. Eje 1. Desarrollo urbano estratégico. 54
6.2. Eje 2. Bienestar social y económico con igualdad de oportunidades. 58
6.3. Eje 3. Administración y Seguridad Pública Municipal eficaz y trasparente. 62
7. FUENTES DE INFORMACIÓN 66

1. MARCO JURÍDICO

Uno de los aspectos principales que tienen los Ayuntamientos es mejorar sus sistemas de trabajo y aplicar con mayor eficacia y eficiencia los recursos financieros que los gobiernos federal y estatal transfieren para el desarrollo de proyectos productivos y de beneficio social. De tal forma que, la planeación municipal de desarrollo es una actividad de racionalidad administrativa, encaminada a prever y adaptar armónicamente las actividades económicas con las necesidades básicas de la comunidad, con el fin de orientar la actividad económica para obtener el máximo beneficio social.

El Plan Municipal de Desarrollo es el resultado de la aplicación de un esquema de planificación, en él se muestra el programa de gobierno del ayuntamiento y se conjuga la acción coordinada de los órdenes federal, estatal y municipal, así como la colaboración de los sectores social y privado del municipio. De esta forma, en el justo apego al estado de derecho y al principio de legalidad, se publica el Plan Municipal de Desarrollo de San Pedro Yeloixtlahuaca 2021-2024 el cual es el elemento para el desarrollo integral de la sociedad en el que se han establecido tres ejes rectores los cuales son: *Eje 1 Desarrollo urbano estratégico*; *Eje 2 Bienestar social y económico con igualdad de oportunidades;* y *Eje 3 Administración y Seguridad Pública Municipal eficaz y trasparente*. Con la elaboración del Plan Municipal de Desarrollo se da cumplimiento a lo establecido en el artículo 25 de la Constitución Política de los Estados Unidos Mexicanos.

Las bases que sustentan al Plan Municipal de Desarrollo son: la Constitución Política de los Estados Unidos Mexicanos (Artículos 25 y 26), la Constitución Política del Estado Libre y Soberano de Puebla (Artículo 107), la Ley de Planeación (Artículos 1, 2, 14, 33 y 34), la Ley de Planeación para el Desarrollo del Estado de Puebla (Artículos11 fracciones I y III, 12 fracciones I y III, 27 fracción II, 28 fracción II, 31, 35 y 37) y la Ley Orgánica Municipal (Artículos 101 al 109 y 114).

Ley Orgánica Municipal en su artículo 104 dispone que el Municipio contará con el Plan Municipal de Desarrollo como Documento Rector para guiar el desarrollo integral y sostenible de la comunidad, en congruencia con los Planes Regional, Estatal y Nacional de Desarrollo.

El Plan Municipal de Desarrollo es el documento que establece los principios básicos sobre los cuales se llevará a cabo la Planeación Municipal de Desarrollo, que servirá para orientar el funcionamiento de la Administración Pública Municipal y tendrá los siguientes objetivos:

I. Atender las demandas prioritarias de la población;

II. Propiciar el Desarrollo Sostenible del Municipio;

III. Asegurar la participación de la sociedad en las acciones del Gobierno Municipal;

IV. Vincular el Plan Municipal de Desarrollo con los Planes de Desarrollo Regional, Estatal y Federal;

V. Aplicar de manera racional los recursos financieros, para el cumplimiento del Plan y los Programas que de él deriven;

VI. Apoyar a las personas en situación de vulnerabilidad para su inclusión a las actividades productivas y culturales en los sectores público, privado y social, conforme al orden jurídico vigente, y

VII. Prever las acciones necesarias para impulsar el desarrollo equitativo; económico, sostenible y social del Municipio.

El Plan Municipal de Desarrollo es de importancia tal, que el artículo 109 de la Ley Orgánica Municipal establece que una vez publicado e iniciado su vigencia será obligatoria para toda la Administración Pública Municipal. En consecuencia, y de acuerdo con las disposiciones legales correspondientes, el Gobierno Municipal promoverá las modificaciones al presupuesto de egresos para establecer los recursos que apoyarán el cumplimiento de las acciones previstas este plan municipal, a fin de satisfacer las principales necesidades y demandas de la población.

2. INTRODUCCIÓN

El Plan Municipal de Desarrollo es el documento que orienta los trabajos de gestión del gobierno local y permite identificar los principales objetivos y acciones que se llevarán a cabo durante el periodo de gobierno; por lo tanto, el Plan Municipal de Desarrollo es el instrumento para el desarrollo integral de la comunidad que determina las estrategias, las acciones y políticas públicas que el Honorable Ayuntamiento de San Pedro Yeloixtlahuaca 2021-2024 llevará a cabo durante la actual administración, misma que comprende el periodo entre el 15 octubre de 2021 al 15 de octubre de 2024.

El presente documento, tiene su origen en un significativo ejercicio de interacción y plática entre la población y el gobierno, cuyo fin fue crear las líneas de acción que darán respuesta precisa a las problemáticas sentidas y presentes en la sociedad del Municipio de San Pedro Yeloixtlahuaca. De esta forma, el Plan Municipal de Desarrollo de San Pedro Yeloixtlahuaca 2021-2024 tiene como propósito atender de manera responsable las demandas ciudadanas, según los recursos humanos, materiales y financieros con los que el gobierno municipal cuenta.

Para ello, la Planeación Municipal será el instrumento básico para buscar la estabilidad económica y social, en la cual el involucramiento de la sociedad es factor indispensable para la toma de decisiones públicas. Bajo esta perspectiva, el municipio debe enfrentar de forma integral la problemática local, en un esfuerzo conjunto con sus localidades, para la provisión de servicios e impulsar la producción local y el empleo, que contribuya al desarrollo municipal a efecto de alcanzar los objetivos y metas planeados; además, que sirva a la administración pública municipal como medio que permita orientar e integrar programas encaminados a satisfacer las necesidades de la sociedad, y al mismo tiempo, que genere un desarrollo integral con un mayor equilibrio regional y armónico con el medio ambiente.

Para la estructura y construcción de los ejes rectores del Plan Municipal de Desarrollo se consideró como punto de partida las demandas que, durante la campaña, en diversos diálogos y a través de una consulta hecha a la población se identificaron, lo que dio como resultado los siguientes tres ejes:

- *Eje 1. Desarrollo urbano estratégico*, es una función muy importante que debe realizar el gobierno municipal para lograr el mejor aprovechamiento de los recursos económicos con que cuenta el municipio; además, conducir el crecimiento ordenado de sus localidades, atendiendo las demandas de obras e infraestructura municipal, así como la mejora de servicios públicos que requiera la comunidad.
- *Eje 2. Bienestar social y económico con igualdad de oportunidades*, que se expresa a través de mejorar los componentes de salud, educación, vivienda, medio ambiente, producción y agricultura, convivencia y sano esparcimiento de la población.
- *Eje 3. Administración y Seguridad Pública Municipal eficaz y trasparente*, se busca mejorar los servicios partiendo de las necesidades y demandas de la población con la finalidad de satisfacer sus expectativas; además, prevenir y guardar el orden público y la paz social con herramientas más eficaces, eficientes y transparentes que permitan a la población tener confianza en la seguridad.

En este documento se establecen la visión, misión, los ejes estratégicos, los programas de gobierno, las metas, las líneas de acción y demás elementos que permiten orientar los esfuerzos de las diferentes dependencias y áreas de la administración municipal. De igual manera, se presentan estrategias para mejorar la calidad de vida de la población, el aprovechamiento eficiente de los recursos humanos, naturales, culturales, físicos, ambientales, administrativos y financieros de los cuales dispone el municipio, en el entendido de que el ámbito local es el escenario inmediato, y por tanto imprescindible, en el que se perciben las decisiones que impactan a la población.

3. DIAGNÓSTICOS

3.1. TERRITORIAL

Con base en la Enciclopedia de los Municipios y Delegaciones de México del Instituto para el Federalismo y el Desarrollo Municipal (INAFED) Yeloixtlahuaca tiene nombre náhuatl que proviene de las palabras "*Yetl*": tabaco, "*Lotl*" expresión de cualidad o propiedad; "*ixtlahuatl*", significa "*Lugar de la Llanura, lleno de tabaco o que tiene tabacal*" (INAFED, 2021). Los asentamientos popolocas y nahuas, dieron origen a la fundación en la época prehispánica de la población de Yeloixtlahuaca, perteneció al antiguo distrito de Acatlán y en 1895 se constituye en municipio libre.

3.1.1. Geografía

El Municipio de San Pedro Yeloixtlahuaca (INAFED, 2021) se localiza en la parte sur del estado de Puebla, sus coordenadas geográficas son los paralelos 17º 59'30" y 18º 07'18" de latitud norte y los meridianos 97º 58 00" y 98º 06'36" de longitud occidental. En la Figura 1, se muestra el mapa del Municipio de San Pedro Yeloixtlahuaca:

Figura 1. Mapa del Municipio de San Pedro Yeloixtlahuaca
Fuente: Instituto Nacional de Estadística y Geografía (INEGI, 2021)

De acuerdo con la Enciclopedia de los Municipios y Delegaciones de México (INAFED, 2021) el Municipio de San Pedro Yeloixtlahuaca tiene una superficie de 174.98 km^2 que lo ubica en el lugar 81 con respecto a los demás municipios del Estado de Puebla; además, colinda al norte con el Municipio de Acatlán y el Municipio de San Pablo Anicano, al sur colinda con el Estado de Oaxaca y el Estado de Guerrero, al oeste colinda con el Municipio de Petlalcingo y al poniente colinda con el Municipio de Guadalupe Santa Ana.

El Municipio de San Pedro Yeloixtlahuaca está conformado por las localidades: San Pedro Yeloixtlahuaca, El Carril, San Juan Llano Grande, San Cristóbal, San Isidro Labrador, San José Agua Zarca, San José Álamo, Cruz Verde, Santa Cruz Mirador, Agua de León y Montioso; además, existen 2 rancherías que son: Zona de Protección y Tecomatito.

En cuanto a su Orografía, la Enciclopedia de los Municipios y Delegaciones de México (INAFED, 2021) cita que el Municipio de San Pedro Yeloixtlahuaca se localiza dentro de la región morfológica de la Sierra Mixteca Baja que constituye el anticlinal meridional del sinclinal que forma parte del valle de Acatlán. El relieve del municipio muestra una topografía bastante irregular con un declive sur-norte, con discontinuidades tales como cerros aislados y sierras pequeñas; destacan los cerros: el Chivato, la Magueyera, Coralillo, Matlatepeque y Loma la Pelada. Al noreste la topografía es más o menos plana donde se asienta la mayor parte del municipio; además, la altura del municipio oscila entre los 1000 a los 1800 msnm.

Con respecto a su Hidrografía, la Enciclopedia de los Municipios y Delegaciones de México (INAFED, 2021) menciona que el Municipio de San Pedro Yeloixtlahuaca se localiza dentro de la vertiente del Río Atoyac que desemboca en el Océano Pacífico, por la profunda cuenca del río Balsas, el principal río con que cuenta es el Petlalcingo, que baña el norte por más de 12 km, sirviendo en un tramo como límite con Acatlán; continúa con el valle y se une al Acatlán, tributario del Mixteco, uno de los principales afluentes del Atoyac.

3.1.2. Clima

La Enciclopedia de los Municipios y Delegaciones de México (INAFED, 2021) dice que en el Municipio de San Pedro Yeloixtlahuaca se identifican tres climas: *Cálido Semiseco* que se presenta en el occidente del municipio; *Cálido Subhúmedo* con lluvias en verano, se presenta al centro del municipio; y *Semicálido* con lluvias en verano, se identifican en el extremo sudeste del municipio.

3.1.3. Suelo.

La Enciclopedia de los Municipios y Delegaciones de México (INAFED, 2021) argumenta que en el Municipio de San Pedro Yeloixtlahuaca se identifican suelos pertenecientes a cuatro grupos que a continuación se describen: *Litosol* que ocupa un área reducida del oriente del municipio; *Fluvisol* que ocupa un área reducida al poniente del municipio y presentan fase pedregosa (fragmentos de roca o tepetate de 7 cm. de diámetro); *Feozem* que ocupa un área reducida al poniente del municipio y presenta fase gravosa; además, *Regozol* que es el suelo predominante.

3.1.4. Ecosistemas

Con base en la Enciclopedia de los Municipios y Delegaciones de México (INAFED, 2021) en el Municipio de San Pedro Yeloixtlahuaca la mayor parte está cubierta por selva baja caducifolia asociada a la vegetación secundaria arbustiva y arbórea, en ella se encuentran especies tales como: brasil, tepeguaje, copal, cuajilote, ceiba, fouquieiria, pochote, mosmot, yaxche, estafiate, huiba del burro, entre otros. La selva mencionada poco a poco ha sido desmontada, para incorporarla a la actividad agropecuaria, así se han implementado zonas de Agricultura de temporal, donde se cultiva maíz y cacahuate, así como pastizales donde existe ganado caprino. Dentro de la fauna encontramos: la víbora de cascabel, alacrán, iguana, camaleón, la mazacuata, víbora negra y la blanca, conejo, liebre, tlacuache, zorro, coyote, zorrillo y mapache (INFED, 2021).

3.1.5. Recursos naturales.

También, la Enciclopedia de los Municipios y Delegaciones de México (INAFED, 2021) menciona que en el Municipio de San Pedro Yeloixtlahuaca se cuenta con actividad minera debido a que se tienen yacimientos de magnesio, asbesto, fosforita, talco, manganeso, cuarzo, hierro y alunita; además, se cuenta con zonas boscosas aptas para la explotación forestal.

3.2. POBLACIONAL

3.2.1. Demografía

De acuerdo con el Sistema Nacional de Información Municipal (SNIM) el Municipio de San Pedro Yeloixtlahuaca en el año 2020 contaba con una población total de 3488 habitantes de los cuales 1685 son hombres y 1803 son mujeres; por lo tanto, la cantidad de habitantes solo es el 0.05% respecto al Estado de Puebla. De acuerdo con los Principales Resultados por Localidad del INEGI (INEGI, 2020) en el Cuadro 1, se muestra el número de habitantes en cada localidad del municipio:

Cuadro 1. Población de las localidades del Municipio de San Pedro Yeloixtlahuaca

Localidad	Hombres	Mujeres	Población total	Porcentaje de población municipal
San Pedro Yeloixtlahuaca	338	452	890	25.52 %
El Carril	18	16	34	0.97 %
San Juan Llano Grande	405	435	840	24.08 %
San Cristóbal	67	64	131	3.76 %
San Isidro Labrador	237	266	503	14.42 %
San José Agua Zarca	149	168	317	9.09 %
San José Álamo	239	238	477	13.68 %
Cruz Verde	79	89	168	4.82 %
Santa Cruz Mirador	40	62	102	2.92 %
Tecomatito	4	6	10	0.29 %
Zona de Protección	*	*	2	0.06 %
Agua de León	*	*	5	0.14 %
Montioso	*	*	4	0.11 %
Colonia San Pedro Yeloixtlahuaca	*	*	5	0.14 %

Fuente: Elaboración propia con datos de los Principales Resultados por Localidad del INEGI (INEGI, 2020)

En la Figura 2, se muestra la gráfica de los porcentajes de la publicación en cada localidad del Municipio de San Pedro Yeloixtlahuaca:

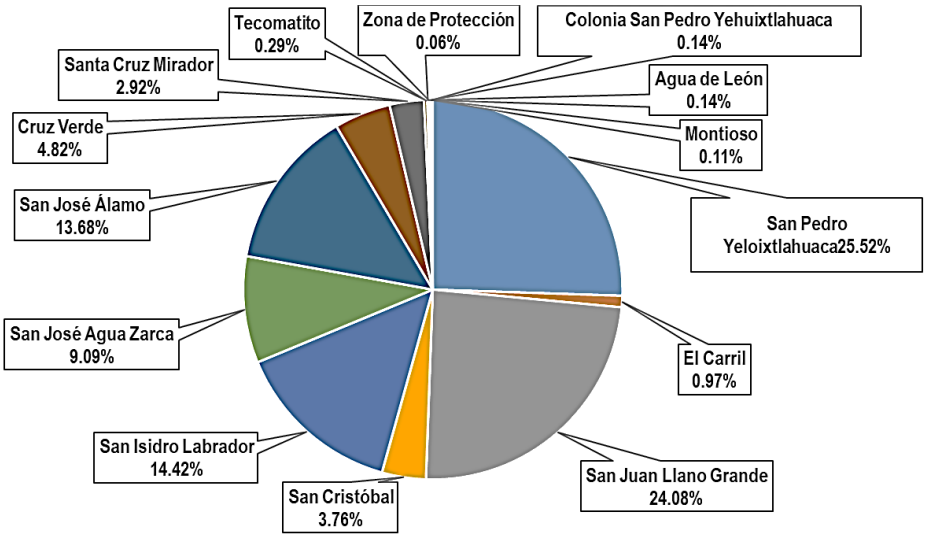

Figura 2. Grafica del porcentaje de población en las localidades del Municipio de San Pedro Yeloixtlahuaca
Fuente: Elaboración propia con datos de los Principales Resultados por Localidad del INEGI (INEGI, 2020)

Con base en el Panorama Sociodemográfico de México 2020 (INEGI, 2020) la Pirámide Poblacional del Municipio de San Pedro Yeloixtlahuaca en el año 2020 es de 48.3% hombres y 51.7% mujeres. De esta forma, existe un mayor nivel de población masculina en el rango de 0-4 años de edad, mientras que, en el caso de las mujeres hay una mayor concentración de población femenina en el rango de 10-14 años de edad. En la Figura 3, se muestra la pirámide poblacional del municipio:

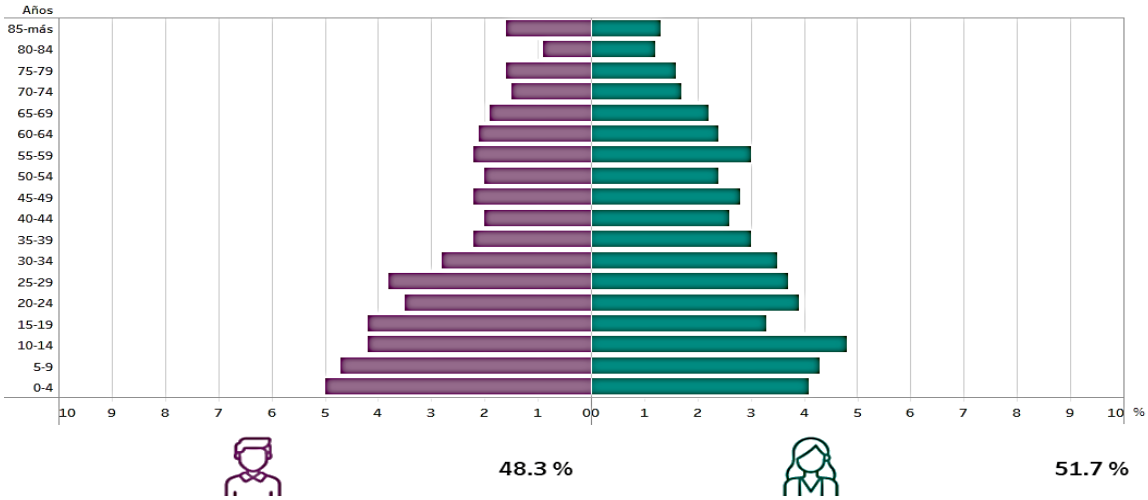

Figura 3. Pirámide poblacional del Municipio de San Pedro Yeloixtlahuaca
Fuente: Panorama Sociodemográfico de México 2020 (INEGI, 2020)

De acuerdo con Banco de Indicadores (INEGI, 2020) el Municipio San Pedro Yeloixtlahuaca en el año 2020 tiene una densidad de población de 19.9 hab/km^2; además, en el Municipio de San Pedro Yeloixtlahuaca en el año 2010 la población era de 3395 habitantes y para el año 2020 la población fue de 3488 habitantes (SNIM, 2020); por lo tanto, la tasa de crecimiento fue de 2.74%. En este sentido, con base en el Banco de Indicadores (INEGI, 2020) el Municipio San Pedro Yeloixtlahuaca en el año 2020 nacieron 52 personas de las cuales 26 fueron hombres y 26 fueron mujeres; además, en este mismo año murieron 36 personas de las cueles 19 fueron hombre y 17 fueron mujeres.

También, el Banco de Indicares (INEGI, 2020) muestra que en el año 2020 hubo 5 nuevos matrimonios y ningún divorcio; además, el 39.9% de la población es casada, el 32.4% es soltera, el 14.2% vive en unión libre, el 6.5% es viuda y el 6.3% es separada, el 0.7% es divorciada.

3.2.2. Etnicidad

De acuerdo con los Principales Resultados por Localidad del INEGI (INEGI, 2020) en el Municipio de San Pedro Yeloixtlahuaca la población de 3 años y más que habla al menos una lengua indígena fue 16 personas esto representa un 0.49%. En este sentido, las lenguas indígenas más habladas fueron Mixteco (10 habitantes), No especificado (2 habitantes), Mam (1 habitante), Totonaco (1 habitante) y Náhuatl (2 habitantes). En la Figura 4, se muestra las personas que hablan lenguas indígenas:

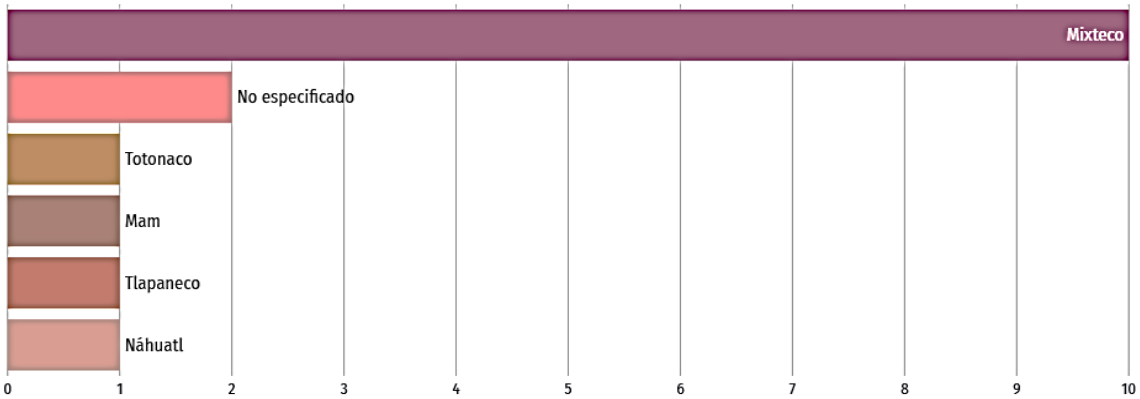

Figura 4. Personas que hablan lenguas indígenas en el Municipio de San Pedro Yeloixtlahuaca
Fuente: dataméxico.org (2021)

3.2.3. Religión y costumbres

De acuerdo con el Censo de Población y Vivienda 2020 (INEGI, 2020) de las personas que habitan en el Municipio de San Pedro Yeloixtlahuaca en el año 2020 existen 3239 personas profesan religión católica, 167 personas tienen un grupo religioso protestante/cristiano o evangélico; además, 82 personas no tienen religión o adscripción religiosa.

En el Municipio de San Pedro Yeloixtlahuaca (INAFED, 2021) se celebra el 29 de junio la fiesta patronal celebrada con rezos, flores, juegos pirotécnicos, mecánicos y deportivos; además, jaripeo y bandas de música, baile popular, procesiones, danzas de "*Tecuanis*", " *Doce pares de Francia*" y "*Vaqueros*". Los días 1 y 2 de noviembre, se tiene la celebración de *Todos los Santos* y *Fieles Difuntos*, con ofrendas y adornos florales en el cementerio. La *Semana Santa* se conmemora con recogimiento y tradición.

3.3. ECONÓMICO

3.3.1. Actividad laboral

De acuerdo con el Panorama Sociodemográfico de México 2020 (INEGI, 2020) en el Municipio de San Pedro Yeloixtlahuaca para el año 2020, la población económicamente activa fue de 49.9%, del cual el 64.7% son hombres con más de 12 años y el 35.3% son mujeres con más de 12 años. En este sentido, la población económicamente activa ocupada es de 98% donde 97.4% de hombres con más de 12 años son económicamente activos ocupados; mientras que, el 99.2% de mujeres con más de 12 años son económicamente activos ocupados. En la Figura 5, se presentan las características de la población económicamente activa del municipio:

Figura 5. Población económicamente activa del Municipio de San Pedro Yeloixtlahuaca
Fuente: Panorama Sociodemográfico de México 2020 (INEGI, 2020)

También, con base en el Panorama Sociodemográfico de México 2020 (INEGI, 2020) menciona que en el año 2020 en el Municipio de San Pedro Yeloixtlahuaca la población no económicamente activa fue del 50%, destacando que de esta el 51.6% son personas dedicadas a los quehaceres del hogar, un 23.8% son estudiantes, un 13.6% son personas con otras actividades no económicas, otro 9.4% son personas con limitaciones físicas o mental que les impide trabajar y un 1.6% son personas pensionadas(os) o jubiladas(os). En la Figura 6, se presentan las características de la población económicamente no activa del Municipio de San Pedro Yeloixtlahuaca:

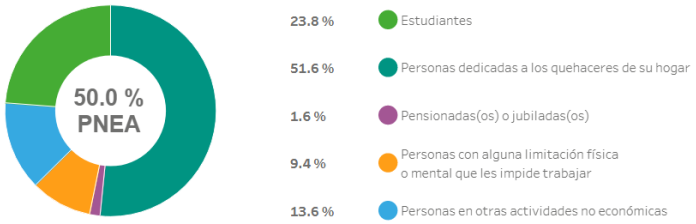

Figura 6. Población no económicamente activa del Municipio de San Pedro Yeloixtlahuaca
Fuente: Panorama Sociodemográfico de México 2020 (INEGI, 2020)

De acuerdo con el Comité Estatal de Información Estadística y Geográfica del Estado de Puebla (CEIGEP, 2021) en el Municipio de San Pedro Yeloixtlahuaca, existen 131 unidades económicas y se tiene que un 29.03% están enfocadas al sector primario, 21.19% están dirigidas al sector secundario, un 35% de las unidades económicas se dedican al sector servicio y un 14.55% se dedica al comercio. En la Figura 7, se presentan los porcentajes de las actividades económicas del Municipio de San Pedro Yeloixtlahuaca:

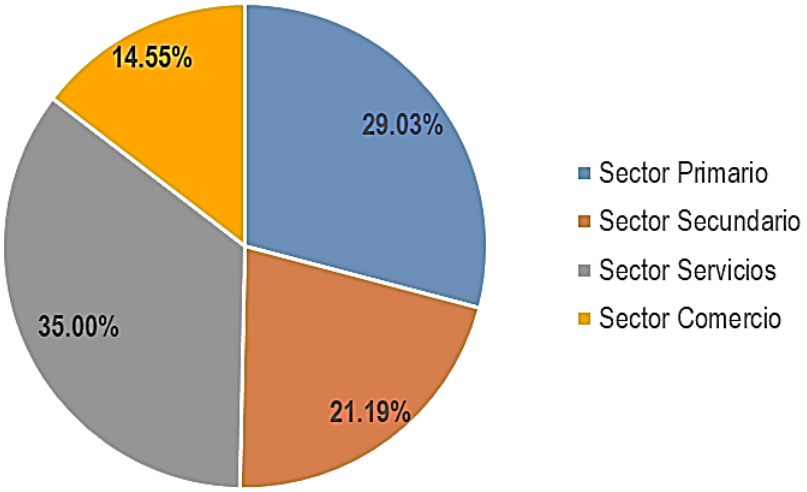

Figura 7. Actividades económicas por sector del Municipio de San Pedro Yeloixtlahuaca
Fuente: Elaboración propia con datos de la Ficha Municipal de San Pedro Yeloixtlahuaca del Comité Estatal de Información Estadística y Geográfica del Estado de Puebla (CEIGEP, 2021)

3.3.2. Agricultura, ganadería y pesca

En el Municipio de San Pedro Ixtlahuaca la actividad agrícola a la que la mayoría de la población se dedica utiliza sistemas de cultivo de temporal y riego. El municipio produce principalmente granos como maíz, frijol y cacahuate; en cuanto a las hortalizas se cultiva la calabaza, chile verde, se tiene caña de azúcar, mango, pitaya, ciruela, aguacate y papaya dentro de la fruticultura. Además, con base en los Resultados sobre Infraestructura y Características de las Localidades del Censo de Población y Vivienda 2020 (INEGI, 2020) la condición de cultivo de algún tipo de producto es para venta y consumo familiar. En el Cuadro 2, se muestra de manera desagregada los datos de la condición de cultivo de las localidades del municipio:

Cuadro 2. Condición de cultivo en las localidades del Municipio de San Pedro Yeloixtlahuaca

Localidad	Condición de Cultivo de Algún Producto para Venta	Condición de Cultivo de Algún Producto para Consumo Familiar
San Pedro Yeloixtlahuaca	Para venta	Para consumo familiar
El Carril	No se realiza para venta	Para consumo familiar
San Juan Llano Grande	No se realiza para venta	Para consumo familiar
San Cristóbal	No se realiza para venta	Para consumo familiar
San Isidro Labrador	No se realiza para venta	Para consumo familiar
San José Agua Zarca	No se realiza para venta	Para consumo familiar
San José Álamo	No se realiza para venta	Para consumo familiar
Cruz Verde	No se realiza para venta	Para consumo familiar
Santa Cruz Mirador	No se realiza para venta	Para consumo familiar
Tecomatito	No se realiza para venta	Para consumo familiar
Zona de Protección	No se realiza para venta	Para consumo familiar
Agua de León	No se realiza para venta	Para consumo familiar
Montioso	No se realiza para venta	Para consumo familiar

Fuente: Elaboración propia con datos de los Resultados sobre Infraestructura y Características de las Localidades del Censo de Población y Vivienda 2020 (INEGI, 2020)

Según los datos emitidos por el Servicio de Información Agroalimentaria y Pesquera (SIAP), en el año 2020 el Municipio de San Pedro Yeloixtlahuaca tuvo una producción de calabacita (riego) de 213.13 Toneladas; además, maíz grano (riego) con una producción de 349.68 Toneladas y maíz grano (Temporal) con una producción de 897.25 Toneladas. En el Cuadro 3, se muestran los datos obtenidos:

Cuadro 3. Valor de producción agrícola del Municipio de San Pedro Yeloixtlahuaca

Producto	Volumen de Producción (Toneladas)	Valor de la producción (pesos)
Calabacita (Riego)	213.13	$ 1,491,910.00
Maíz grano (Riego)	349.68	$ 1,798,607.05
Maíz grano (Temporal)	897.25	$ 3,599,210.71

Fuente: Elaboración propia con datos del Servicio de Información Agroalimentaria y Pesquera (SIAP, 2020)

Ahora respecto a la ganadería, con base en los Resultados sobre Infraestructura y Características de las Localidades del Censo de Población y Vivienda 2020 (INEGI, 2020) la condición de cría es para venta y consumo familiar. En el Cuadro 4, se muestra de manera desagregada los datos:

Cuadro 4. Condición de cría de ganado en las localidades del Municipio de San Pedro Yeloixtlahuaca

Localidad	Condición de Cría o Explotación de Animales para Venta	Condición de Cría o Explotación de Animales para Consumo Familiar
San Pedro Yeloixtlahuaca	Para venta	Para consumo familiar
El Carril	No se realiza para venta	Para consumo familiar
San Juan Llano Grande	No se realiza para venta	Para consumo familiar
San Cristóbal	No se realiza para venta	Para consumo familiar
San Isidro Labrador	Para venta	No se realiza para consumo familiar
San José Agua Zarca	No se realiza para venta	Para consumo familiar
San José Álamo	No se realiza para venta	No se realiza para consumo familiar
Cruz Verde	No se realiza para venta	No se realiza para consumo familiar
Santa Cruz Mirador	No se realiza para venta	No se realiza para consumo familiar
Tecomatito	No se realiza para venta	Para consumo familiar
Zona de Protección	No se realiza para venta	Para consumo familiar
Agua de León	No se realiza para venta	Para consumo familiar
Montioso	Para venta	No se realiza para consumo familiar

Fuente: Elaboración propia con datos de los Resultados sobre Infraestructura y Características de las Localidades del Censo de Población y Vivienda 2020 (INEGI, 2020)

Según los datos emitidos por el Servicio de Información Agroalimentaria y Pesquera (SIAP), en el año 2020 se tuvo una producción de Ave (pie y carne) con 7.292 Toneladas, de Bovino (pie y carne) con 200.479 Toneladas, de Caprino (pie y carne) con 163.708 Toneladas, de Guajolote (pie y carne) con 18.643 Toneladas, de Ovino (pie y carne) con 18.82 Toneladas y de Porcino (pie y carne) con 182.79 Toneladas. En el Cuadro 5, se muestran de manera desagregada los datos:

Cuadro 5. Valor de producción pecuaria del Municipio de San Pedro Yeloixtlahuaca

Producto	Volumen de Producción (Toneladas)	Valor de la producción (Pesos)
Ave (carne)	3.189	$ 81,580
Ave (pie)	4.103	$ 79,150
Bovino (carne)	70.461	$ 3,705,040
Bovino (pie)	130.018	$ 3,611,090
Caprino (Carne)	55.704	$ 2,854,750
Caprino (Pie)	108.004	$ 2,821,100
Guajolote (Carne)	8.092	$ 3,858,10
Guajolote (Pie)	10.551	$ 331,732
Ovino (Carne)	6.537	$ 354,763
Ovino (Pie)	12.283	$ 321,323
Porcino (Carne)	79.449	$ 3,705,760
Porcino (Pie)	103.341	$ 2,744,940

Fuente: Elaboración propia con datos del Servicio de Información Agroalimentaria y Pesquera (SIAP, 2020)

Con base en los Resultados sobre Infraestructura y Características de las Localidades del Censo de Población y Vivienda 2020 (INEGI, 2020) en el Municipio de San Pedro Yeloixtlahuaca la condición de pesca o caza es para el consumo familiar. En el Cuadro 6, se muestra de manera desagregada los datos de la condición de pesca y caza de animales en las localidades del Municipio de San Pedro Yeloixtlahuaca:

Cuadro 6. Condición de pesca y caza de animales en las localidades del Municipio de San Pedro Yeloixtlahuaca

Localidad	Condición de Pesca y Caza de Animales para Venta	Condición de Pesca y Caza de Animales para Consumo Familiar
San Pedro Yeloixtlahuaca	No se realiza para venta	Para consumo familiar
El Carril	No se realiza para venta	No se realiza para consumo familiar
San Juan Llano Grande	No se realiza para venta	No se realiza para consumo familiar
San Cristóbal	No se realiza para venta	No se realiza para consumo familiar
San Isidro Labrador	No se realiza para venta	No se realiza para consumo familiar
San José Agua Zarca	No se realiza para venta	No se realiza para consumo familiar
San José Álamo	No se realiza para venta	No se realiza para consumo familiar
Cruz Verde	No se realiza para venta	No se realiza para consumo familiar
Santa Cruz Mirador	No se realiza para venta	No se realiza para consumo familiar
Tecomatito	No se realiza para venta	No se realiza para consumo familiar
Zona de Protección	No se realiza para venta	No se realiza para consumo familiar
Agua de León	No se realiza para venta	No se realiza para consumo familiar
Montioso	No se realiza para venta	No se realiza para consumo familiar

Fuente: Elaboración propia con datos de los Resultados sobre Infraestructura y Características de las Localidades del Censo de Población y Vivienda 2020 (INEGI, 2020)

3.3.3. Forestal y minera

Con base en los Resultados sobre Infraestructura y Características de las Localidades del Censo de Población y Vivienda 2020 (INEGI, 2020) en el Municipio de San Pedro Yeloixtlahuaca la condición de recolección es para consumo familiar. En el Cuadro 7, se muestra de manera desagregada los datos de la condición de siembra y recolección de árboles y plantas de las localidades en el Municipio de San Pedro Yeloixtlahuaca:

Cuadro 7. Condición de siembra y recolección de árboles y plantas en las localidades del Municipio de San Pedro Yeloixtlahuaca

Localidad	Condición de Corte o Siembra de Árboles para Venta	Condición de Corte o Siembra de Árboles para Consumo Familiar	Condición de Recolección de Hierbas o Plantas para Venta	Condición de Recolección de Hierbas o Plantas para Consumo Familiar
San Pedro Yeloixtlahuaca	No se realiza para venta	No se realiza para consumo familiar	No se realiza para venta	Para consumo familiar
El Carril	No se realiza para venta	No se realiza para consumo familiar	No se realiza para venta	No se realiza para consumo familiar
San Juan Llano Grande	No se realiza para venta	No se realiza para consumo familiar	No se realiza para venta	No se realiza para consumo familiar
San Cristóbal	No se realiza para venta	No se realiza para consumo familiar	No se realiza para venta	No se realiza para consumo familiar
San Isidro Labrador	No se realiza para venta	No se realiza para consumo familiar	No se realiza para venta	No se realiza para consumo familiar
San José Agua Zarca	No se realiza para venta	No se realiza para consumo familiar	No se realiza para venta	No se realiza para consumo familiar
San José Álamo	No se realiza para venta	No se realiza para consumo familiar	No se realiza para venta	No se realiza para consumo familiar
Cruz Verde	No se realiza para venta	No se realiza para consumo familiar	No se realiza para venta	No se realiza para consumo familiar
Santa Cruz Mirador	No se realiza para venta	No se realiza para consumo familiar	No se realiza para venta	No se realiza para consumo familiar
Tecomatito	No se realiza para venta	No se realiza para consumo familiar	No se realiza para venta	No se realiza para consumo familiar
Zona de Protección	No se realiza para venta	No se realiza para consumo familiar	No se realiza para venta	No se realiza para consumo familiar
Agua de León	No se realiza para venta	No se realiza para consumo familiar	No se realiza para venta	No se realiza para consumo familiar
Montioso	No se realiza para venta	No se realiza para consumo familiar	No se realiza para venta	No se realiza para consumo familiar

Fuente: Elaboración propia con datos de los Resultados sobre Infraestructura y Características de las Localidades del Censo de Población y Vivienda 2020 (INEGI, 2020)

En el Municipio de San Pedro Yeloixtlahuaca se cuentan con yacimientos de magnesio, asbesto, fosforita, talco, manganeso, cuarzo, hierro y alunita; además, con base en los Resultados sobre Infraestructura y Características de las Localidades del Censo de Población y Vivienda 2020 (INEGI, 2020) no se presenta la condición de explotación de minas. En el Cuadro 8, se muestra de manera desagregada los datos obtenidos de la condición de explotación de minería en el Municipio de San Pedro Yeloixtlahuaca:

Cuadro 8. Condición de explotación de minería en las localidades del Municipio de San Pedro Yeloixtlahuaca

Localidad	Condición de Explotación de Minas para Venta	Condición de Explotación de Minas para Consumo Familiar
San Pedro Yeloixtlahuaca	No se realiza para venta	No se realiza para consumo familiar
El Carril	No se realiza para venta	No se realiza para consumo familiar
San Juan Llano Grande	No se realiza para venta	No se realiza para consumo familiar
San Cristóbal	No se realiza para venta	No se realiza para consumo familiar
San Isidro Labrador	No se realiza para venta	No se realiza para consumo familiar
San José Agua Zarca	No se realiza para venta	No se realiza para consumo familiar
San José Álamo	No se realiza para venta	No se realiza para consumo familiar
Cruz Verde	No se realiza para venta	No se realiza para consumo familiar
Santa Cruz Mirador	No se realiza para venta	No se realiza para consumo familiar
Tecomatito	No se realiza para venta	No se realiza para consumo familiar
Zona de Protección	No se realiza para venta	No se realiza para consumo familiar
Agua de León	No se realiza para venta	No se realiza para consumo familiar
Montioso	No se realiza para venta	No se realiza para consumo familiar

Fuente: Elaboración propia con datos de los Resultados sobre Infraestructura y Características de las Localidades del Censo de Población y Vivienda 2020 (INEGI, 2020)

3.3.4. Industria

Dentro del ramo industria, en el Municipio de San Pedro Yeloixtlahuaca se tienen 67 pequeñas y medianas industrias donde la preparación de alimentos y bebidas es la principal actividad, seguido de molinos de nixtamal y carnicerías. Solo cuenta con una sola pequeña empresa agroindustrial dedicada a la elaboración de conservas de frutas, salsas, embutidos, entre otros con productos de la región.

3.3.5. Comercio

En el Municipio de San Pedro Yeloixtlahuaca se realiza un domingo de plaza y se tiene un mercado municipal, el cual cuenta con una estructura tradicional para llevar a cabo el comercio; además, no es suficiente ya que los habitantes se deben de trasladar a municipios cercanos como Acatlán de Osorio para satisfacer sus necesidades. En los Cuadros 9 y 10, se muestra de manera desagregada los datos obtenidos de la condición de comercio del Municipio de San Pedro Yeloixtlahuaca:

Cuadro 9. Condición de comercio en las localidades del Municipio de San Pedro Yeloixtlahuaca

Localidad	Tianguis o Mercado sobre ruedas	Tienda de Abarrotes	Tienda Segalmex-Diconsa	Farmacia	Papelería	Ferretería o Tlapalería
San Pedro Yeloixtlahuaca	No dispone	Dispone	No dispone	Dispone	Dispone	Dispone
El Carril	No dispone	Dispone	No dispone	No dispone	No dispone	No dispone
San Juan Llano Grande	No dispone	Dispone	Dispone	No dispone	Dispone	No dispone
San Cristóbal	No dispone	Dispone	No dispone	No dispone	No dispone	No dispone
San Isidro Labrador	No dispone	Dispone	Dispone	No dispone	No dispone	Dispone
San José Agua Zarca	No dispone	Dispone	Dispone	No dispone	No dispone	No dispone
San José Álamo	No dispone	Dispone	Dispone	No dispone	No dispone	No dispone
Cruz Verde	No dispone	Dispone	No dispone	No dispone	No dispone	No dispone
Santa Cruz Mirador	No dispone	Dispone	Dispone	No dispone	No dispone	No dispone
Tecomatito	No dispone	No dispone	No dispone	No dispone	No dispone	No dispone
Zona de Protección	No dispone	No dispone	No dispone	No dispone	No dispone	No dispone
Agua de León	No dispone	No dispone	No dispone	No dispone	No dispone	No dispone
Montioso	No dispone	No dispone	No dispone	No dispone	No dispone	No dispone

Fuente: Elaboración propia con datos de los Resultados sobre Infraestructura y Características de las Localidades del Censo de Población y Vivienda 2020 (INEGI, 2020)

Cuadro 10. Condición de comercio en las localidades del Municipio de San Pedro Yeloixtlahuaca

Localidad	Tienda de Ropa o Calzado	Tienda de Loza o Utensilios Caseros	Tienda de Muebles o Aparatos Electrodomésticos	Tienda de Materiales de Construcción	Venta de Gas
San Pedro Yeloixtlahuaca	Dispone	Dispone	No dispone	Dispone	Dispone
El Carril	No dispone	No dispone	No dispone	No dispone	Dispone
San Juan Llano Grande	No dispone	No dispone	No dispone	No dispone	Dispone
San Cristóbal	No dispone	No dispone	No dispone	No dispone	Dispone
San Isidro Labrador	No dispone	No dispone	No dispone	No dispone	Dispone
San José Agua Zarca	No dispone	No dispone	No dispone	No dispone	Dispone
San José Álamo	No dispone	No dispone	No dispone	No dispone	Dispone
Cruz Verde	No dispone	No dispone	No dispone	No dispone	Dispone
Santa Cruz Mirador	No dispone	No dispone	No dispone	No dispone	Dispone
Tecomatito	No dispone	No dispone	No dispone	No dispone	No dispone
Zona de Protección	No dispone	No dispone	No dispone	No dispone	No dispone
Agua de León	No dispone	No dispone	No dispone	No dispone	No dispone
Montioso	No dispone	No dispone	No dispone	No dispone	No dispone

Fuente: Elaboración propia con datos de los Resultados sobre Infraestructura y Características de las Localidades del Censo de Población y Vivienda 2020 (INEGI, 2020)

3.3.6. Telecomunicaciones

De acuerdo a los Resultados sobre Infraestructura y Características de las Localidades del Censo de Población y Vivienda 2020 (INEGI, 2020) en el Municipio de San Pedro Yeloixtlahuaca se dispone de teléfono público, internet público, señal de teléfono celular, señal de televisión abierta, servicio de televisión de paga. En el Cuadro 11, se muestra de manera desagregada los datos obtenidos de la condición de telecomunicaciones del Municipio de San Pedro Yeloixtlahuaca:

Cuadro 11. Condición de telecomunicaciones en las localidades del Municipio de San Pedro Yeloixtlahuaca

Localidad	Teléfono Público	Internet Público	Señal de Teléfono Celular	Señal de Televisión Abierta	Señal de Televisión de Paga	Servicio de Envío y Recepción de Dinero
San Pedro Yeloixtlahuaca	No dispone	Dispone	Dispone	Dispone	Dispone	Dispone
El Carril	No dispone	No dispone	Dispone	No dispone	Dispone	No dispone
San Juan Llano Grande	Dispone	Dispone	No dispone	No dispone	Dispone	No dispone
San Cristóbal	No dispone	No dispone	Dispone	Dispone	Dispone	No dispone
San Isidro Labrador	No dispone	No dispone	No dispone	No dispone	Dispone	No dispone
San José Agua Zarca	No dispone	No dispone	No dispone	No dispone	Dispone	No dispone
San José Álamo	No dispone	No dispone	No dispone	No dispone	Dispone	No dispone
Cruz Verde	No dispone	No dispone	Dispone	Dispone	Dispone	No dispone
Santa Cruz Mirador	No dispone	No dispone	No dispone	No dispone	Dispone	No dispone
Tecomatito	No dispone	No dispone	No dispone	No dispone	No dispone	No dispone
Zona de Protección	No dispone	No dispone	No dispone	No dispone	No dispone	No dispone
Agua de León	No dispone	No dispone	Dispone	No dispone	No dispone	No dispone
Montioso	No dispone	No dispone	No dispone	No dispone	No dispone	No dispone

Fuente: Elaboración propia con datos de los Resultados sobre Infraestructura y Características de las Localidades del Censo de Población y Vivienda 2020 (INEGI, 2020)

3.4. SOCIAL

3.4.1. Salud

Con base en el Panorama Sociodemográfico de México 2020 (INEGI, 2020), menciona que en el año 2020 el Municipio de San Pedro Yeloixtlahuaca tiene un 77.6% de población afiliada de los cuales: un 87% está afiliado(a) al INSABI; un 9.4% está afiliado(a) al ISSSTE o ISSSTE Estatal; un 2.9% está afiliado(a) al IMSS; un 0.3% está afiliado(a) a PEMEX, Defensa o Marina; un 0.2% está afiliado al IMSS Bienestar; un 0.2% está afiliado(a) a una institución privada; y un 0.2% está afiliado(a) a otra institución. En la Figura 8, se muestran los porcentajes de afiliación:

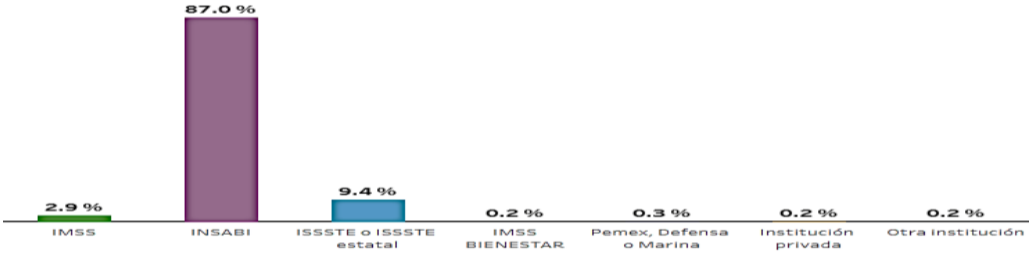

Figura 8. Porcentaje de población afiliada en el Municipio de San Pedro Yeloixtlahuaca
Fuente: Panorama Sociodemográfico de México 2020 (INEGI, 2020)

Con base en los Resultados sobre Infraestructura y Características de las Localidades (INEGI, 2020) en el año 2020 los habitantes del Municipio de San Pedro Ixtlahuaca disponen de clínica o centro de salud, consultorio o médico particular y curandero(a). En el Cuadro 12, se muestra de manera desagregada los datos:

Cuadro 12. Disponibilidad de servicios de salud de las localidades del Municipio de San Pedro Yeloixtlahuaca

Localidad	Clínica o Centro de Salud	Consultorio o Médico Particular	Partera(a) o Comadrón(a)	Brigada Móvil o Caravana de Salud	Promotor(a) de Salud	Curandera(o)
San Pedro Yeloixtlahuaca	Dispone	Dispone	No dispone	No dispone	Dispone	No dispone
El Carril	No dispone	No dispone	No dispone	No dispone	No dispone	Dispone
San Juan Llano Grande	Dispone	No dispone	No dispone	No dispone	No dispone	No dispone
San Cristóbal	No dispone	No dispone	No dispone	No dispone	Dispone	No dispone
San Isidro Labrador	Dispone	No dispone	No dispone	No dispone	Dispone	No dispone
San José Agua Zarca	Dispone	No dispone	No dispone	No dispone	Dispone	No dispone
San José Álamo	No dispone	No dispone	No dispone	No dispone	No dispone	No dispone
Cruz Verde	Dispone	No dispone	No dispone	No dispone	No dispone	No dispone
Santa Cruz Mirador	No dispone	No dispone	No dispone	No dispone	No dispone	No dispone
Tecomatito	No dispone	No dispone	No dispone	No dispone	No dispone	No dispone
Zona de Protección	No dispone	No dispone	No dispone	No dispone	No dispone	No dispone
Agua de León	No dispone	No dispone	No dispone	No dispone	No dispone	No dispone
Montioso	No dispone	No dispone	No dispone	No dispone	No dispone	No dispone

Fuente: Elaboración propia con datos de los Resultados sobre Infraestructura y Características de las Localidades del Censo de Población y Vivienda 2020 (INEGI, 2020)

También, el Panorama Sociodemográfico de México 2020 (INEGI, 2020) menciona que en el año 2020 existe un 10.7% de la población del Municipio de San Pedro Yeloixtlahuaca con alguna discapacidad donde un 37.5% tiene 60 o más años, un 7.4% tiene de 30 a 59 años, un 2.4% tiene de 18 a 29 años% y un 1.6& tiene de 0 a 17 años.

De acuerdo con los datos de los Principales Resultados por Localidad del INEGI (INEGI, 2020) para el año 2020 en el Municipio de San Pedro Yeloixtlahuaca hay 223 personas que tienen discapacidad para caminar, subir o bajar; 174 personas tienen discapacidad para ver, aun usando lentes; 49 personas tienen discapacidad para hablar o comunicarse; 99 personas tienen discapacidad para oír, aun usando aparato auditivo; 55 personas tienen discapacidad para vestirse, bañarse o comer, y 73 personas tienen discapacidad para recordar o concentrarse. En el Cuadro 13, se muestran los datos desagregados de las personas con discapacidad por localidad del Municipio de San Pedro Yeloixtlahuaca:

Cuadro 13. Personas con discapacidad de las localidades del Municipio de San Pedro Yeloixtlahuaca

Localidad	Discapacidad para caminar, subir o bajar	Discapacidad para ver aun usando lentes	Discapacidad para hablar o comunicarse	Discapacidad para oír aun usando aparato auditivo	Discapacidad para vestirse, bañarse o comer	Discapacidad para recordar o concentrarse
San Pedro Yeloixtlahuaca	66	64	14	24	16	22
El Carril	1	0	0	0	0	1
San Juan Llano Grande	51	39	17	25	13	26
San Cristóbal	8	4	3	3	4	5
San Isidro Labrador	30	23	9	18	8	10
San José Agua Zarca	24	18	4	13	5	4
San José Álamo	35	16	2	9	7	4
Cruz Verde	3	7	0	6	1	1
Santa Cruz Mirador	5	3	0	1	1	0
Tecomatito	0	0	0	0	0	0
Zona de Protección	*	*	*	*	*	*
Agua de León	*	*	*	*	*	*
Montioso	*	*	*	*	*	*
Total	223	174	49	99	55	73

Fuente: Elaboración propia con datos de los Principales Resultados por Localidad del INEG I (INEGI, 2020)

3.4.2. Educación

De acuerdo con el Sistema de Información y Gestión Educativa (SIGED) en la plataforma del Sistema Interactivo de Consulta de Estadística Educativa (SIGED,2021), el Municipio de San Pedro Yeloixtlahuaca durante el Ciclo Escolar 2020-2021 cuenta con 18 planteles educativos con un total de 1019 alumnos(as) en los que 513 son alumnos y 506 son alumnas; además, tiene 54 docentes. En el Cuadro 14, se muestran la oferta educativa que se ofrece en el Municipio de San Pedro Yeloixtlahuaca por nivel escolar; así como, la cantidad de escuelas, aulas, comunidad estudiantil y profesores:

Cuadro 14. Oferta del Servicio Educativo del Municipio de San Pedro Yeloixtlahuaca

C.C.T.	Nombre de C.T.	Comunidad	Número de Maestros(as)	Número de Alumnos(as)	Número de Aulas
NIVEL PREESCOLAR					
21DJN0392X	Joaquín Baranda	San Pedro Yeloixtlahuaca	6	68	3
21DJN0854P	Luis Martínez Reyes	San Juan Llano Grande	2	38	3
21DJN0988E	Agua Zarca	San José Agua Zarca	1	25	1
21DJN1145V	Hermilo Abreu Gómez	San José Álamo	1	24	3
21DJN0995O	Francisco Vivar Camacho	El Mirador	1	21	1
21DJN1848L	Diego Rivera	San Cristóbal	1	5	1
21DCC0196F	Mucio Bravo	San Isidro Labrador	1	23	1
NIVEL PRIMARIA					
21DPR0346B	Ignacio Manuel Altamirano	San Pedro Yeloixtlahuaca	10	172	9
21DPR0347A	Ignacio Zaragoza	San Isidro Labrador	2	48	2
21DPR0348Z	Miguel Hidalgo Y Costilla	San Juan Llano Grande	5	101	7
21DPR0349Z	Emiliano Zapata	San Cristóbal	1	12	1
21DPR0350O	Benito Juárez	San José Agua Zarca	1	27	1
21DPR0351N	Benito Juárez	San José Álamo	2	49	6
NIVEL SECUNDARIA					
21DTV0157I	Telesecundaria Francisco Villa	San Juan Llano Grande	3	50	3
21DST0054Z	Técnica N° 49	San Pedro Yeloixtlahuaca	13	180	7
NIVEL BACHILLERATO					
21EBH0192E	Juan Escutia	San Pedro Yeloixtlahuaca	8	166	7
21ETK0041B	Telebachillerato Comunitario N° 41	San Juan Llano Grande	3	33	0

Fuente: Elaboración propia con datos de campo

De acuerdo con el Panorama Sociodemográfico de México 2020 (INEGI,2020) para el año 2020 de la población del Municipio de San Pedro Yeloixtlahuaca el 17.3% no cuenta con ningún grado escolar, un 57.1% cuenta con un nivel básico, un 22.2% con nivel medio superior y un 9.1% cuenta con educación de nivel superior. En la Figura 9, se muestra la gráfica de la población según el nivel de escolaridad:

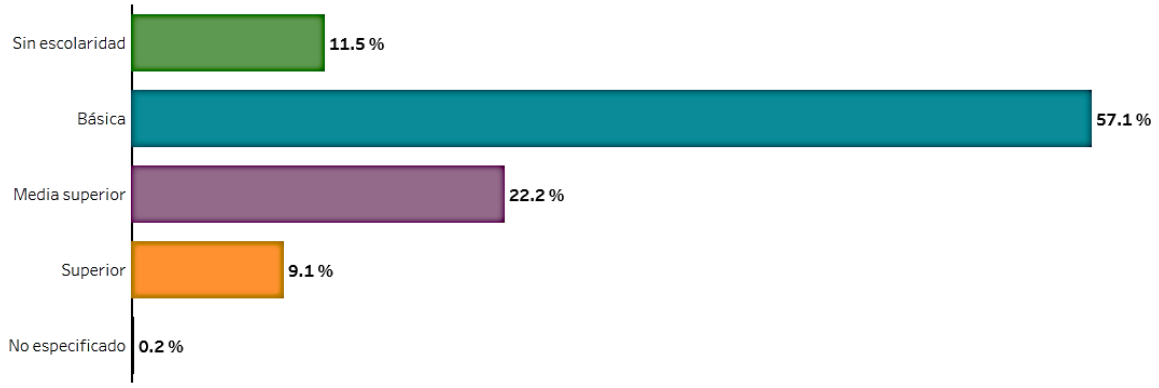

Figura 9. Características educativas del Municipio de San Pedro Yeloixtlahuaca
Fuente: Panorama Sociodemográfico de México 2020 (INEGI, 2020)

De acuerdo con datos del Panorama Sociodemográfico de México 2020 (INEGI, 2020) menciona que, para el año 2020 en el Municipio de San Pedro Yeloixtlahuaca la tasa de alfabetización es del 98.8% para personas con edad de 15 a 24 años y del 85.1% para personas con edad de 25 años y más. Además, la asistencia y movilidad de la población estudiantil es de un 87.2% de la población en edad de 3 a 5 años asiste a la escuela, un 97.9% en edad de 6 a 11 años asiste a la escuela, en el rango de edad 12 a 14 años un 93.6% asiste a la escuela y la población con un rango de edad de 15 a 24 años de edad un 41.1% asiste a la escuela. En la Figura 10, se muestran los datos:

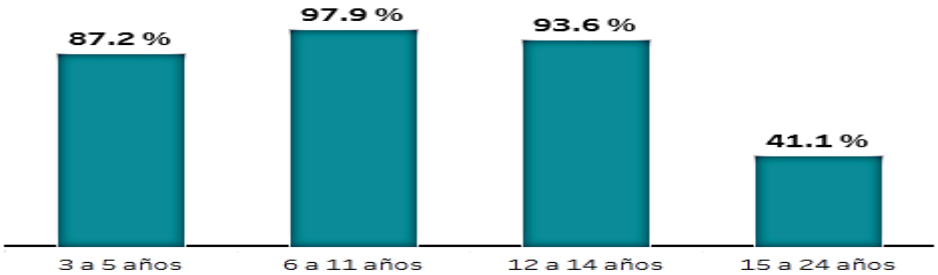

Figura 10. Asistencia y movilidad escolar por grupos de edad en el Municipio de San Pedro Yeloixtlahuaca
Fuente: Panorama Sociodemográfico de México 2020 (INEGI, 2020)

El grado promedio de escolaridad en el municipio es de 7.62 años (INEGI, 2020). En el Cuadro 15, se muestra la distribución de la población de acuerdo al grado de escolaridad que curso o está cursando:

Cuadro 15. Distribución de acuerdo al grado de escolaridad del Municipio de San Pedro Yeloixtlahuaca

Población	Asiste a la escuela	No Asiste a la escuela	Sin escolaridad	Completa	Incompleta	Educación Media-Superior y Superior
3 a 5 años	163	24	-	-	-	-
6 a 11 años	370	8	-	-	-	-
12 a 14 años	175	12	-	-	-	-
15 años y más	-	-	298	-	-	-
15 años y más primaria	-	-	-	372	416	-
15 años y más con secundaria	-	-	-	579	77	-
18 años y más	-	-	-	-	-	741

Fuente: Elaboración propia con datos del INEGI (INEGI, 2020)

De acuerdo con el Informe Anual sobre la Situación de Pobreza y Rezago Social 2017 emitido por la Subsecretaria de Planeación, Evaluación y Desarrollo Regional reportan que para el año 2015 el 29.4% de la población de este municipio tenía rezago educativo. En la Figura 11, se muestra la gráfica de comportamiento del rezago educativo en el Municipio de San Pedro Yeloixtlahuaca:

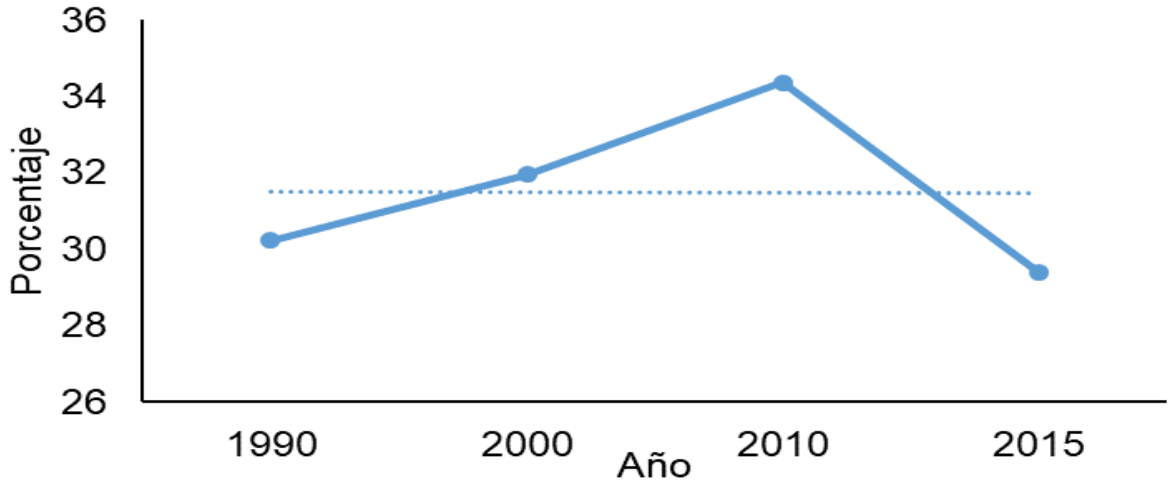

Figura 11. Rezago educativo en el Municipio de San Pedro Yeloixtlahuaca

Fuente: Elaboración propia con datos de la Subsecretaria de Planeación Evaluación y Desarrollo Regional (2017)

3.4.3. Vivienda

De acuerdo con los Principales Resultados por Localidad del INEGI (INEGI, 2020) el Municipio de San Pedro Yeloixtlahuaca tiene un total de 1874 viviendas particulares de las cuales: 1036 viviendas particulares habitadas, 528 viviendas particulares deshabitadas y 310 viviendas particulares de uso temporal. Así mismo, 1010 viviendas particulares habitadas cuentan con piso de material diferente a tierra y 25 viviendas particulares habitadas cuentan con piso de tierra. Además, las viviendas particulares habitadas tienen un promedio de 3.34 ocupantes y un promedio de 1.08 ocupantes por cuarto. En el Cuadro 16, se muestran los datos desagregados:

Cuadro 16. Viviendas de las localidades del Municipio de San Pedro Yeloixtlahuaca

Localidad	Viviendas Habitadas	Viviendas No Habitadas	Viviendas de Uso Temporal	Vivienda con Piso de Material diferente a Tierra	Vivienda con Piso de Tierra	Promedio de Ocupante por Vivienda	Promedio de Ocupante por Cuarto
San Pedro Yeloixtlahuaca	263	120	74	251	8	3.38	0.99
El Carril	8	0	4	8	0	4.25	1.31
San Juan Llano Grande	238	119	51	228	7	3.53	1.24
San Cristóbal	47	15	5	47	0	2.79	0.98
San Isidro Labrador	152	87	74	159	1	3.14	1.03
San José Agua Zarca	101	50	22	100	1	3.14	1.12
San José Álamo	133	80	24	128	4	3.59	1.16
Cruz Verde	53	27	39	52	1	3.17	0.91
Santa Cruz Mirador	31	26	11	30	1	3.29	1.04
Tecomatito	4	0	2	3	1	2.5	1.11
Zona de Protección	*	*	*	*	*	*	*
Agua de León	*	*	*	*	*	*	*
Montioso	*	*	*	*	*	*	*
Total	1036	528	310	1010	25	3.34	1.08

Fuente: Elaboración propia con datos de los Principales Resultados por Localidad del INEGI (INEGI, 2020)

De igual forma, en los datos de los Principales Resultados por Localidad del INEGI (INEGI, 2020) menciona que hay 106 viviendas particulares habitadas con un solo cuarto, 257 viviendas particulares habitadas con dos cuartos y 673 viviendas particulares habitadas con tres o más cuartos. Finalmente, 483 viviendas particulares habitadas cuentan con un solo dormitorio y 563 viviendas particulares habitadas cuentan con dos o más dormitorios. En el Cuadro 17, se muestran los datos desagregados de los dormitorios y cuartos de las viviendas del Municipio de San Pedro Yeloixtlahuaca:

Cuadro 17. Dormitorios y cuartos de las viviendas de las localidades del Municipio de San Pedro Yeloixtlahuaca

Localidad	Viviendas Habitadas con Un Cuarto	Viviendas Habitadas con Dos Cuartos	Viviendas Habitadas con Tres o más Cuartos	Viviendas Habitadas con Un Dormitorio	Viviendas Habitadas con Dos o más Dormitorios
San Pedro Yeloixtlahuaca	25	48	186	105	154
El Carril	1	3	4	3	5
San Juan Llano Grande	31	70	134	129	106
San Cristóbal	6	12	29	28	19
San Isidro Labrador	10	42	108	74	86
San José Agua Zarca	19	25	57	55	46
San José Álamo	9	36	87	54	78
Cruz Verde	1	10	42	11	42
Santa Cruz Mirador	3	6	22	16	15
Tecomatito	1	1	2	3	1
Zona de Protección	*	*	*	*	*
Agua de León	*	*	*	*	*
Montioso	*	*	*	*	*
Total	106	257	673	483	563

Fuente: Elaboración propia con datos de los Principales Resultados por Localidad del INEGI (INEGI, 2020)

Aunado a esto, el Panorama Sociodemográfico de México 2020 (INEGI, 2020) menciona que, en el año 2020 la disponibilidad de bienes de las viviendas del Municipio de San Pedro Yeloixtlahuaca fue que el 83.2% cuenta con refrigerador, el 66.1% tiene lavadora, el 31.8% posee de automóvil o camioneta, el 19.8% tiene bicicleta y el 8.9% dispone de motocicleta o motoneta. En la Figura 12, se muestran los datos obtenidos:

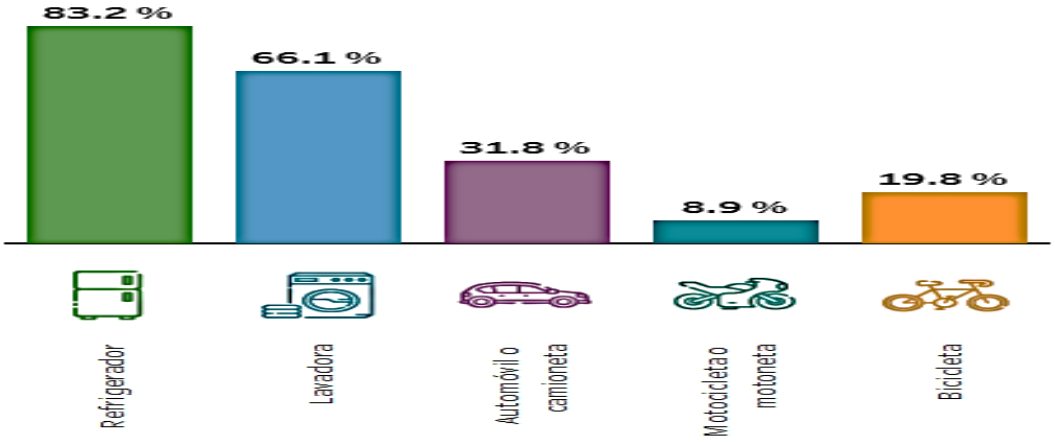

Figura 12. Disponibilidad de bienes en las viviendas del Municipio de San Pedro Yeloixtlahuaca
Fuente: Panorama Sociodemográfico de México 2020 (INEGI, 2020)

De acuerdo con datos del Panorama Sociodemográfico de México 2020 (INEGI, 2020) menciona que, en el año 2020 la disponibilidad de servicios y equipamiento en las viviendas del Municipio de San Pedro Yeloixtlahuaca fue la siguiente: un 97.4% de la población cuenta con electricidad, 94.8% de la población dispone de drenaje, un 94.7% de la población cuenta con servicio sanitario, un 77.2% de la población cuenta con tinaco, el 34.7% de la población cuenta con cisterna o aljibe y un 12.5% de la población dispone de agua entubada en su vivienda. En la Figura 13, se muestran los datos de disponibilidad de servicios:

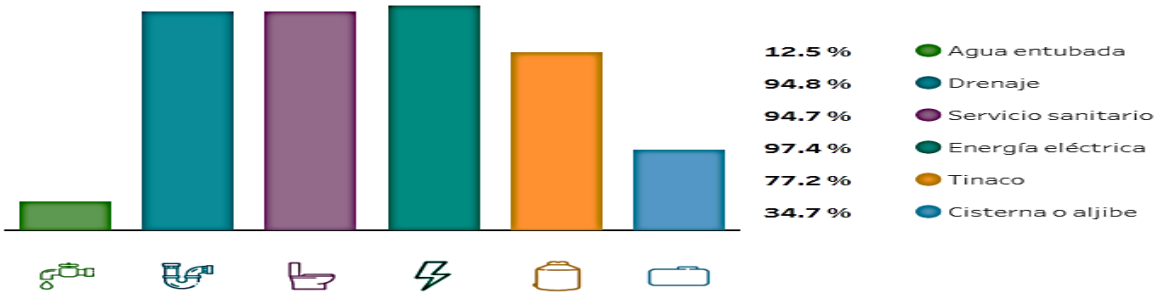

Figura 13. Disponibilidad de servicios en la vivienda del Municipio de San Pedro Yeloixtlahuaca
Fuente: Panorama Sociodemográfico de México 2020 (INEGI, 2020)

Además, el Panorama Sociodemográfico de México 2020 (INEGI, 2020) menciona que la disponibilidad de tecnologías de información y comunicación de las viviendas del Municipio de San Pedro Yeloixtlahuaca en el año 2020 se obtuvo que el 81.8% de la población tiene teléfono celular, el 40.5% de la publicación cuenta con televisión de paga, el 17.9% de la población posee línea de telefónica fija, el 12.5% de la población dispone de internet y el 12.5% de la población tiene computadora. En la Figura 14, se muestran los datos de disponibilidad de tecnologías y comunicación:

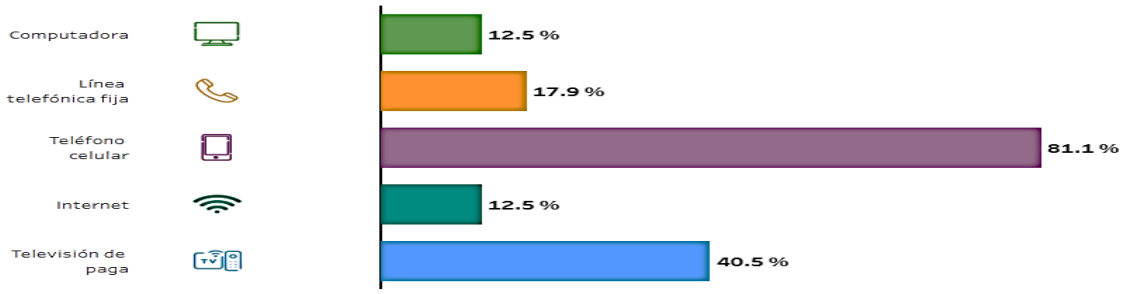

Figura 14. Disponibilidad de tecnologías de información y comunicación en las viviendas del Municipio de San Pedro Yeloixtlahuaca
Fuente: Panorama Sociodemográfico de México 2020 (INEGI, 2020)

3.4.4. Servicios Públicos

De acuerdo con los Resultados sobre Infraestructura y Características de las Localidades del Censo de Población y Vivienda 2020 (INEGI, 2020), el Municipio de San Pedro Yeloixtlahuaca cuenta con agua cuya fuente de abastecimiento es de pozo que se sube mediante bombeo a través de una red de tuberías; además, el municipio no cuenta con drenaje público en la mayor parte del municipio. En el Cuadro 18, se muestra de manera desagregada los datos:

Cuadro 18. Disponibilidad de agua entubada de las localidades del Municipio de San Pedro Yeloixtlahuaca

Localidad	Medio de Abastecimiento de Agua Entubada	Cobertura de la Red de Agua Entubada	Fuente de Abastecimiento de Agua entubada	Disponibilidad de Red de Drenaje Público	Cobertura de la Red de Drenaje Público	Destino del Drenaje
San Pedro Yeloixtlahuaca	Red de tuberías	La mayor parte	Pozo	Dispone	La mayor parte	Planta de tratamiento
El Carril	No dispone de agua entubada	No dispone de red de agua entubada	No dispone de red de agua entubada	No dispone	No dispone de red de drenaje	No dispone de red de drenaje
San Juan Llano Grande	Red de tuberías	La mayor parte	Pozo	No dispone	No dispone de red de drenaje	No dispone de red de drenaje
San Cristóbal	Red de tuberías	La mayor parte	Pozo	No dispone	No dispone de red de drenaje	No dispone de red de drenaje
San Isidro Labrador	Red de tuberías	La mayor parte	Pozo	No dispone	No dispone de red de drenaje	No dispone de red de drenaje
San José Agua Zarca	Red de tuberías	Toda la localidad	Pozo	No dispone	No dispone de red de drenaje	No dispone de red de drenaje
San José Álamo	Red de tuberías	Toda la localidad	Pozo	No dispone	No dispone de red de drenaje	No dispone de red de drenaje
Cruz Verde	Red de tuberías	Toda la localidad	Pozo	No dispone	No dispone de red de drenaje	No dispone de red de drenaje
Santa Cruz Mirador	Red de tuberías	Toda la localidad	Pozo	No dispone	No dispone de red de drenaje	No dispone de red de drenaje
Tecomatito	No dispone de agua entubada	No dispone de red de agua entubada	No dispone de red de agua entubada	No dispone	No dispone de red de drenaje	No dispone de red de drenaje
Zona de Protección	No dispone de agua entubada	No dispone de red de agua entubada	No dispone de red de agua entubada	No dispone	No dispone de red de drenaje	No dispone de red de drenaje
Agua de León	No dispone de agua entubada	No dispone de red de agua entubada	No dispone de red de agua entubada	No dispone	No dispone de red de drenaje	No dispone de red de drenaje
Montioso	No dispone de agua entubada	No dispone de red de agua entubada	No dispone de red de agua entubada	No dispone	No dispone de red de drenaje	No dispone de red de drenaje

Fuente: Elaboración propia con datos de los Resultados sobre Infraestructura y Características de las Localidades del Censo de Población y Vivienda 2020 (INEGI, 2020)

De acuerdo con los Resultados sobre Infraestructura y Características de las Localidades del Censo de Población y Vivienda 2020 (INEGI, 2020) el Municipio de San Pedro Yeloixtlahuaca cuenta con servicio de alumbrado público que suministra la Comisión Federal de Electricidad (CFE) en la mayor parte del municipio. En el Cuadro 19, se muestra de manera desagregada los datos obtenidos de la disponibilidad de alumbrado público en el Municipio de San Pedro Yeloixtlahuaca:

Cuadro 19. Disponibilidad de alumbrado público de las localidades del Municipio de San Pedro Yeloixtlahuaca

Localidad	Disponibilidad de Alumbrado Público	Fuente de Energía del Alumbrado Público	Cobertura del Alumbrado Público
San Pedro Yeloixtlahuaca	Dispone	Comisión Federal de Electricidad	Toda la localidad
El Carril	Dispone	Comisión Federal de Electricidad (CFE)	La mayor parte
San Juan Llano Grande	Dispone	Comisión Federal de Electricidad (CFE)	La mayor parte
San Cristóbal	Dispone	Comisión Federal de Electricidad (CFE)	La mayor parte
San Isidro Labrador	Dispone	Comisión Federal de Electricidad (CFE)	La mayor parte
San José Agua Zarca	Dispone	Comisión Federal de Electricidad (CFE)	La mayor parte
San José Álamo	Dispone	Comisión Federal de Electricidad (CFE)	La mayor parte
Cruz Verde	Dispone	Comisión Federal de Electricidad (CFE)	Aproximadamente la mitad
Santa Cruz Mirador	Dispone	Comisión Federal de Electricidad (CFE)	La mayor parte
Tecomatito	No dispone	Sin servicio de alumbrado público	Sin servicio de alumbrado público
Zona de Protección	No dispone	Sin servicio de alumbrado público	Sin servicio de alumbrado público
Agua de León	No dispone	Sin servicio de alumbrado público	Sin servicio de alumbrado público
Montioso	No dispone	Sin servicio de alumbrado público	Sin servicio de alumbrado público

Fuente: Elaboración propia con datos de los Resultados sobre Infraestructura y Características de las Localidades del Censo de Población y Vivienda 2020 (INEGI, 2020)

De acuerdo con los Resultados sobre Infraestructura y Características de las Localidades (INEGI, 2020), el Municipio de San Pedro Yeloixtlahuaca cuenta con calles con recubrimiento; además, las calles cuentan con banquetas. En el Cuadro 20, se muestra de manera desagregada los datos obtenidos:

Cuadro 20. Disponibilidad de calles y banquetas de las localidades del Municipio de San Pedro Yeloixtlahuaca

Localidad	Cobertura de Calles con Recubrimiento	Cobertura de Vialidades con Banqueta
San Pedro Yeloixtlahuaca	La mayoría de las calles	La mayoría de las vialidades
El Carril	Localidad no amanzanada	Localidad no amanzanada
San Juan Llano Grande	Pocas calles	En pocas vialidades
San Cristóbal	Pocas calles	No hay banquetas en ninguna vialidad
San Isidro Labrador	La mitad de las calles	En pocas vialidades
San José Agua Zarca	La mitad de las calles	No hay banquetas en ninguna vialidad
San José Álamo	Pocas calles	En pocas vialidades
Cruz Verde	Pocas calles	En pocas vialidades
Santa Cruz Mirador	Pocas calles	En pocas vialidades
Tecomatito	Localidad no amanzanada	Localidad no amanzanada
Zona de Protección	Localidad no amanzanada	Localidad no amanzanada
Agua de León	Localidad no amanzanada	Localidad no amanzanada
Montioso	Localidad no amanzanada	Localidad no amanzanada

Fuente: Elaboración propia con datos de los Resultados sobre Infraestructura y Características de las Localidades (INEGI, 2020)

También, de los Resultados sobre Infraestructura y Características de las Localidades (INEGI, 2020) el Municipio de San Pedro Yeloixtlahuaca cuenta con plazas o jardines públicos, canchas deportivas, parque con juegos infantiles, biblioteca, salón de usos múltiples y casa de la cultura. En el Cuadro 21, se muestra de manera desagregada los datos obtenidos:

Cuadro 21. Disponibilidad de infraestructura deportiva y recreativa de las localidades del Municipio de San Pedro Yeloixtlahuaca

Localidad	Plaza o Jardín Público	Cancha Deportiva	Parque con Juegos Infantiles	Biblioteca	Salón de Usos Múltiples	Casa de la Cultura
San Pedro Yeloixtlahuaca	Dispone	Dispone	Dispone	Dispone	Dispone	Dispone
El Carril	No dispone	No dispone	No dispone	No dispone	No dispone	No dispone
San Juan Llano Grande	No dispone	Dispone	Dispone	No dispone	No dispone	No dispone
San Cristóbal	No dispone	Dispone	Dispone	No dispone	No dispone	No dispone
San Isidro Labrador	No dispone	Dispone	Dispone	No dispone	No dispone	No dispone
San José Agua Zarca	No dispone	Dispone	Dispone	No dispone	No dispone	No dispone
San José Álamo	No dispone	Dispone	Dispone	No dispone	No dispone	No dispone
Cruz Verde	No dispone	Dispone	No dispone	No dispone	No dispone	No dispone
Santa Cruz Mirador	No dispone	Dispone	Dispone	No dispone	No dispone	No dispone
Tecomatito	No dispone	No dispone	No dispone	No dispone	No dispone	No dispone
Zona de Protección	No dispone	No dispone	No dispone	No dispone	No dispone	No dispone
Agua de León	No dispone	No dispone	No dispone	No dispone	No dispone	No dispone
Montioso	No dispone	No dispone	No dispone	No dispone	No dispone	No dispone

Fuente: Elaboración propia con datos de los Resultados sobre Infraestructura y Características de las Localidades 2020 (INEGI, 2020)

3.4.5. Vías de comunicación y transporte

Para llegar a la cabecera municipal de San Pedro Yeloixtlahuaca existen dos carreteras secundarias, una de ellas se interna en su territorio comunicando a sus poblaciones entre sí, mientras que la otra cruza los límites con Acatlán de Osorio conectándose con la Carretera Panamericana Federal 190; además, existen caminos que conectan al municipio con el Estado de Oaxaca.

De acuerdo con los Resultados sobre Infraestructura y Características de las Localidades del Censo de Población y Vivienda 2020 (INEGI, 2020) el Municipio de San Pedro Yeloixtlahuaca cuenta con servicio de transporte foráneo (autobús, taxi colectivo). En el Cuadro 22, se muestra de manera desagregada los datos de la disponibilidad de transporte del Municipio de San Pedro Yeloixtlahuaca:

Cuadro 22. Disponibilidad de transporte de las localidades del Municipio de San Pedro Yeloixtlahuaca

Localidad	Disponibilidad de Medio de Transporte Foráneo	Autobús o Camión	Micro, combi o taxi colectivo	Taxi libre o de sitio
San Pedro Yeloixtlahuaca	Dispone	Dispone	Dispone	No dispone
El Carril	No dispone	No hay transporte público	No hay transporte público	No hay transporte público
San Juan Llano Grande	No dispone	No hay transporte público	No hay transporte público	No hay transporte público
San Cristóbal	No dispone	No hay transporte público	No hay transporte público	No hay transporte público
San Isidro Labrador	No dispone	No hay transporte público	No hay transporte público	No hay transporte público
San José Agua Zarca	No dispone	No hay transporte público	No hay transporte público	No hay transporte público
San José Álamo	Dispone	No dispone	Dispone	No dispone
Cruz Verde	No dispone	No hay transporte público	No hay transporte público	No hay transporte público
Santa Cruz Mirador	Dispone	No dispone	Dispone	No dispone
Tecomatito	No dispone	No hay transporte público	No hay transporte público	No hay transporte público
Zona de Protección	No dispone	No hay transporte público	No hay transporte público	No hay transporte público
Agua de León	No dispone	No hay transporte público	No hay transporte público	No hay transporte público
Montioso	No dispone	No hay transporte público	No hay transporte público	No hay transporte público

Fuente: Elaboración propia con datos de los Resultados sobre Infraestructura y Características de las Localidades del Censo de Población y Vivienda 2020 (INEGI, 2020)

3.4.6. Medio Ambiente

De acuerdo con los Resultados sobre Infraestructura y Características de las Localidades del Censo de Población y Vivienda 2020 (INEGI, 2020) el Municipio de San Pedro Yeloixtlahuaca cuenta con servicio de limpieza de áreas públicas y servicio de recolección de basura; sin embargo, el destino de la basura es un lugar donde se quema. En el Cuadro 33, se muestra de manera desagregada los datos obtenidos de la disponibilidad de servicio de limpia del Municipio de San Pedro Yeloixtlahuaca:

Cuadro 23. Disponibilidad de servicio de limpia de las localidades del Municipio de San Pedro Yeloixtlahuaca

Localidad	Disponibilidad de Servicio de Limpieza de Áreas Públicas	Disponibilidad de Servicio de Recolección de Basura Domiciliaria	Destino de la Basura
San Pedro Yeloixtlahuaca	Dispone	Dispone	Lugar donde queman la basura
El Carril	No dispone	Dispone	Lugar donde queman la basura
San Juan Llano Grande	No dispone	Dispone	Lugar donde queman la basura
San Cristóbal	No dispone	Dispone	Lugar donde queman la basura
San Isidro Labrador	No dispone	Dispone	Lugar donde queman la basura
San José Agua Zarca	No dispone	Dispone	Lugar donde queman la basura
San José Álamo	No dispone	Dispone	Lugar donde queman la basura
Cruz Verde	No dispone	Dispone	Lugar donde queman la basura
Santa Cruz Mirador	No dispone	Dispone	Lugar donde queman la basura
Tecomatito	No dispone	No dispone	No dispone de servicio público de limpia
Zona de Protección	No dispone	No dispone	No dispone de servicio público de limpia
Agua de León	No dispone	No dispone	No dispone de servicio público de limpia
Montioso	No dispone	No dispone	No dispone de servicio público de limpia

Fuente: Elaboración propia con datos de los Resultados sobre Infraestructura y Características de las Localidades del Censo de Población y Vivienda 2020 (INEGI, 2020)

También, con base en los Resultados sobre Infraestructura y Características de las Localidades del Censo de Población y Vivienda 2020 (INEGI, 2020) el Municipio de San Pedro Yeloixtlahuaca cuenta con riesgos de contaminación por humo o gases de vehículos de motor, riesgos de contaminación por basura acumulada en ríos, lagos, canales o estanques, riesgos de contaminación por basura acumulada en terrenos al aire libre y riesgos de contaminación por plagas en cultivos, árboles o animales. En el Cuadro 24, se muestra de manera desagregada los datos obtenidos de los riesgos de contaminación en el Municipio de San Pedro Yeloixtlahuaca:

Cuadro 24. Riesgos de Contaminación en las localidades del Municipio de San Pedro Yeloixtlahuaca

Localidad	Riesgos de Contaminación por Humos o Gases de Vehículos de Motor	Riesgos de Contaminación por Aguas Negras del Drenaje Depositadas en Ríos, Lagos, Canales o Estanques	Riesgos de Contaminación por Basura Acumulada en Ríos, Lagos, Canales o Estanques	Riesgos de Contaminación por Basura Acumulada en Terrenos al Aire Libre	Riesgos de Contaminación por Plagas en Cultivos, Árboles o Animales
San Pedro Yeloixtlahuaca	Con riesgo	Con riesgo	Con riesgo	Con riesgo	Con riesgo
El Carril	Sin riesgo	Sin riesgo	Sin riesgo	Sin riesgo	Con riesgo
San Juan Llano Grande	Sin riesgo	Sin riesgo	Sin riesgo	Sin riesgo	Con riesgo
San Cristóbal	Sin riesgo	Sin riesgo	Sin riesgo	Sin riesgo	Sin riesgo
San Isidro Labrador	Sin riesgo	Sin riesgo	Sin riesgo	Sin riesgo	Sin riesgo
San José Agua Zarca	Sin riesgo	Con riesgo	Con riesgo	Sin riesgo	Con riesgo
San José Álamo	Sin riesgo	Sin riesgo	Sin riesgo	Sin riesgo	Sin riesgo
Cruz Verde	Sin riesgo	Sin riesgo	Sin riesgo	Sin riesgo	Sin riesgo
Santa Cruz Mirador	Sin riesgo	Sin riesgo	Sin riesgo	Sin riesgo	Sin riesgo
Tecomatito	Sin riesgo	Sin riesgo	Sin riesgo	Sin riesgo	Sin riesgo
Zona de Protección	Sin riesgo	Sin riesgo	Sin riesgo	Sin riesgo	Sin riesgo
Agua de León	Sin riesgo	Sin riesgo	Sin riesgo	Sin riesgo	Sin riesgo
Montioso	Sin riesgo	Sin riesgo	Sin riesgo	Sin riesgo	Sin riesgo

Fuente: Elaboración propia con datos de los Resultados sobre Infraestructura y Características de las Localidades del Censo de Población y Vivienda 2020 (INEGI, 2020)

3.4.7. Seguridad Pública

De acuerdo con datos de campo, el Municipio de San Pedro Yeloixtlahuaca cuenta con 2 policías por cada 1,000 habitantes y coincide con el estándar nacional (Secretaría de Gobernación, 2017). Respecto a la existencia de patrullas, el municipio cuenta con 0.57 patrullas por cada 1000 habitantes, cuando el promedio nacional es de 0.34 (Gobierno del Estado de Puebla, 2020a). Esta situación se justifica porque a pesar de estar por arriba del promedio nacional la cobertura de patrullaje es amplia si lo comparamos con otros lugares.

3.4.8. Migración

De acuerdo con datos del Panorama Sociodemográfico de México 2020 (INEGI, 2020) en el Municipio de San Pedro Yeloixtlahuaca en el año 2020 tuvo un 7.3% de población migrante de las cuales un 72.6% migró por causas familiares, un 2.6% migró por causas educativas, un 11.3% migró por cuestiones de trabajo, un 3.5% migró por cuestiones de inseguridad y el 10% migró por alguna otra causa. En la Figura 15, se muestra la gráfica de las causas de la migración del municipio:

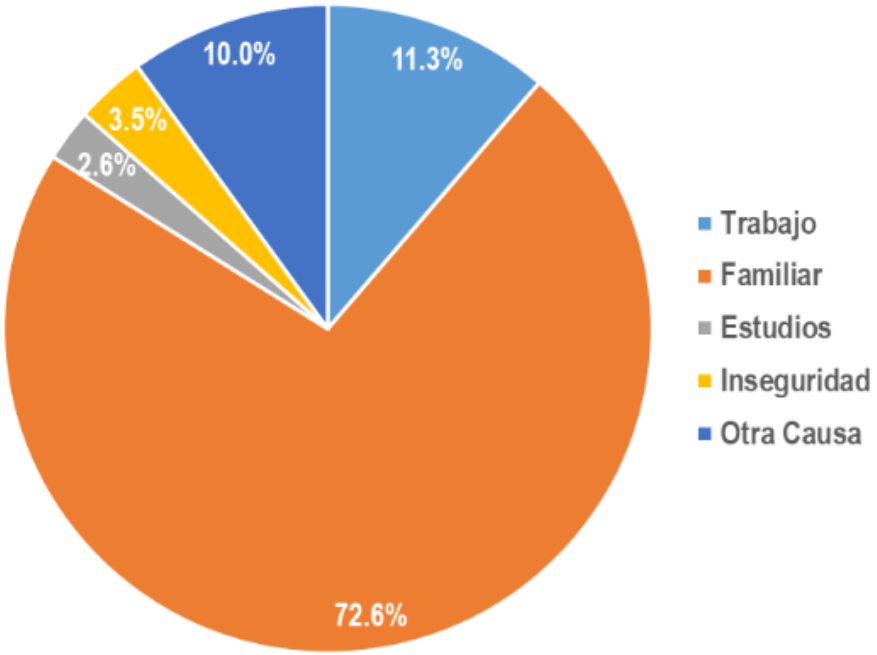

Figura 15. Causas de migración del Municipio de San Pedro Yeloixtlahuaca
Fuente: Elaboración propia con datos del Panorama Sociodemográfico de México 2020 (INEGI, 2020)

3.4.9. Conflictos y Problemas

De acuerdo con los Resultados sobre Infraestructura y Características de las Localidades del Censo de Población y Vivienda 2020 (INEGI, 2020) en el Municipio de San Pedro Yeloixtlahuaca los principales conflictos son: por la propiedad de la tierra, por las preferencias electorales, por delincuencia y por adicciones. Además, se tienen otros problemas como: carencia o mal estado de caminos, desempleo o empleo deficiente, carencia de agua o mala calidad de agua, carencia de equipamiento y servicios de salud, carencia o fallas de energía eléctrica y alumbrado público. En el Cuadro 25, se muestra los datos de conflictos y problemas:

Cuadro 25. Conflictos y problemas en las localidades del Municipio de San Pedro Yeloixtlahuaca

Localidad	Conflictos por la Propiedad de la Tierra	Conflictos por Preferencias Religiosas	Conflictos por Preferencias Electorales	Conflictos por Delincuencia	Conflictos por Adicciones	Problema Principal Declarado
San Pedro Yeloixtlahuaca	Existe	No existe	Existe	Existe	Existe	Carencia o mal estado de caminos
El Carril	No existe	No existe	Existe	No existe	No existe	Desempleo, empleo deficiente
San Juan Llano Grande	No existe	No existe	No existe	No existe	No existe	Carencia de agua y mala calidad
San Cristóbal	No existe	No existe	No existe	Existe	No existe	Desempleo, empleo deficiente
San Isidro Labrador	No existe	No existe	No existe	No existe	No existe	Carencia o mal estado de caminos
San José Agua Zarca	No existe	No existe	No existe	No existe	No existe	Carencia de equipamiento y servicios de salud
San José Álamo	Existe	No existe	Existe	No existe	No existe	Desempleo, empleo deficiente
Cruz Verde	No existe	No existe	No existe	No existe	No existe	Carencia de agua y mala calidad
Santa Cruz Mirador	No existe	No existe	No existe	No existe	No existe	Desempleo, empleo deficiente
Tecomatito	No existe	No existe	No existe	No existe	No existe	Carencia o fallas de energía eléctrica y alumbrado público
Zona de Protección	No existe	No existe	No existe	No existe	No existe	Carencia o fallas de energía eléctrica y alumbrado público
Agua de León	No existe	No existe	No existe	No existe	No existe	Carencia o fallas de energía eléctrica y alumbrado público
Montioso	No existe	No existe	No existe	No existe	No existe	Carencia o fallas de energía eléctrica y alumbrado público

Fuente: Elaboración propia con datos de los Resultados sobre Infraestructura y Características de las Localidades del Censo de Población y Vivienda 2020 (INEGI, 2020)

También, con los Resultados sobre Infraestructura y Características de las Localidades del Censo de Población y Vivienda 2020 (INEGI, 2020) en el Municipio de San Pedro Yeloixtlahuaca existen problemas derivados del medio ambiente tales como: daños por inundación por lluvias o desbordamientos, daños por incendio forestal y daños por temblor. En el Cuadro 26, se muestra de manera desagregada los datos de daños causados por el medio ambiente en el Municipio de San Pedro Yeloixtlahuaca:

Cuadro 26. Daños causados por el medio ambiente en las localidades del Municipio de San Pedro Yeloixtlahuaca

Localidad	Daños por Inundación por Lluvias o Desbordamientos	Daños por Incendio Forestal	Daños por Temblor	Daños por Ciclón o Huracán	Daños por otro fenómeno natural
San Pedro Yeloixtlahuaca	Tuvo daño	Tuvo daño	Tuvo daño	No tuvo daño	No tuvo daño
El Carril	No tuvo daño	Tuvo daño	Tuvo daño	No tuvo daño	No tuvo daño
San Juan Llano Grande	No tuvo daño	No tuvo daño	Tuvo daño	No tuvo daño	No tuvo daño
San Cristóbal	No tuvo daño	No tuvo daño	Tuvo daño	No tuvo daño	No tuvo daño
San Isidro Labrador	No tuvo daño	No tuvo daño	Tuvo daño	No tuvo daño	No tuvo daño
San José Agua Zarca	No tuvo daño	No tuvo daño	Tuvo daño	No tuvo daño	No tuvo daño
San José Álamo	No tuvo daño	No tuvo daño	Tuvo daño	No tuvo daño	No tuvo daño
Cruz Verde	No tuvo daño	No tuvo daño	Tuvo daño	No tuvo daño	No tuvo daño
Santa Cruz Mirador	No tuvo daño	No tuvo daño	Tuvo daño	No tuvo daño	No tuvo daño
Tecomatito	No tuvo daño	No tuvo daño	Tuvo daño	No tuvo daño	No tuvo daño
Zona de Protección	No tuvo daño	No tuvo daño	Tuvo daño	No tuvo daño	No tuvo daño
Agua de León	No tuvo daño	Tuvo daño	Tuvo daño	No tuvo daño	No tuvo daño
Montioso	No tuvo daño	No tuvo daño	Tuvo daño	No tuvo daño	No tuvo daño

Fuente: Elaboración propia con datos de los Resultados sobre Infraestructura y Características de las Localidades del Censo de Población y Vivienda 2020 (INEGI, 2020)

3.4.10. Indicadores Sociales

El Consejo Nacional de Evaluación de la Política de Desarrollo Social (CONEVAL) en su medición del Índice de Rezago Social (CONEVAL, 2020) determinó que el Municipio de San Pedro Yeloixtlahuaca en el año 2020 tiene un índice de rezago social de -0.235837; por lo tanto, el grado de rezago social es bajo y en el contexto nacional ocupa el lugar 1257. En el Cuadro 27, se muestra los datos desagregados:

Cuadro 27. Indicadores sociales de las localidades del Municipio de San Pedro Yeloixtlahuaca

Localidad	Índice de Rezago Social	Grado de Rezago Social	Lugar que Ocupa en el Contexto Nacional
San Pedro Yeloixtlahuaca	-0.79666	Bajo	87051
El Carril	-0.73895	Bajo	83084
San Juan Llano Grande	-0.48423	Bajo	65900
San Cristóbal	-0.65966	Bajo	77669
San Isidro Labrador	-0.65508	Bajo	77303
San José Agua Zarca	-0.40977	Bajo	61260
San José Álamo	-0.62944	Bajo	75462
Cruz Verde	-0.93049	Muy bajo	95576
Santa Cruz Mirador	-0.69317	Bajo	79935
Tecomatito	2.20370	Muy alto	4713

Fuente: Elaboración propia con datos del Consejo Nacional de Evaluación de la Política de Desarrollo Social de la encuesta 2020 (CONEVAL,2020).

Además, el CONEVAL en su Grado de Accesibilidad a Carretera Pavimentada 2020 (CONEVAL, 2020) determina que en el Municipio de San Pedro Yeloixtlahuaca tiene 3 localidades con un muy alto grado de accesibilidad, 7 localidades tienen un alto grado de accesibilidad y 4 localidades tienen bajo grado de accesibilidad; por lo tanto, solo el 0.6% de la población tiene un grado de accesibilidad a carreteras pavimentadas de bajo a muy bajo. El Cuadro 28, muestra los datos desagregados:

Cuadro 28. Grado de accesibilidad a carretera pavimentadas del Municipio de San Pedro Yeloixtlahuaca

Localidad	Distancia a Carretera Pavimentada	Grado de Accesibilidad
San Pedro Yeloixtlahuaca	Menor o igual a 1000 m	Muy alto
El Carril	Entre 1,000 y 2,000 m	Alto
San Juan Llano Grande	Menor o igual a 1000 m	Alto
San Cristóbal	Menor o igual a 1000 m	Alto
San Isidro Labrador	Menor o igual a 1000 m	Alto
San José Agua Zarca	Menor o igual a 1000 m	Alto
San José Álamo	Menor o igual a 1000 m	Muy alto
Cruz Verde	Menor o igual a 1000 m	Alto
Santa Cruz Mirador	Entre 1,000 y 2,000 m	Muy alto
Tecomatito	Mayor igual a 2,000 m	Bajo
Zona de Protección	Mayor igual a 2,000 m	Bajo
Agua de León	Mayor igual a 2,000 m	Bajo
Montioso	Mayor igual a 2,000 m	Bajo

Fuente: Elaboración propia con datos del Grado de Accesibilidad a Carretera Pavimentada del CONEVAL (CONEVAL, 2020)

3.4.11. Medición de la Pobreza

En la última medición de la pobreza realizada por el CONEVAL en el año 2020 (CONEVAL, 2020) en el Municipio de San Pedro Yeloixtlahuaca se obtuvo que un 63.4% de la población se encuentra en situación de pobreza, de la cual el 49.5% está en situación de pobreza moderada y el 13.9% está en situación de pobreza extrema. Además, un 31.1% es vulnerable por carencia social, el 1.1% es vulnerable por ingreso, el 26.1% tiene rezago educativo, el 22.1% tiene carencia por acceso a servicios de salud, el 78.7% tiene carencia por acceso a la seguridad social, el 13.9% tiene carencia por calidad y espacios de la vivienda, el 49.3% tiene carencia por acceso a los servicios básicos en la vivienda y el 23% tiene carencia por acceso a la alimentación. Todo esto hace que, el 94.5% de la población del municipio tenga al menos una carencia social y el 35.5% tenga tres o más carencias sociales.

También, el CONEVAL en la misma medición del año 2020 (CONEVAL, 2020) determinó que el 64.5% de la población tiene ingresos inferiores a la línea de y que el 27.9% de la población tiene ingresos inferiores a la línea de pobreza extrema. En el Cuadro 29, se muestran los valores de la medición de la pobreza del municipio:

Cuadro 29. Medición de la Pobreza del Municipio de San Pedro Yeloixtlahuaca

Medición de la Pobreza	Número de Personas	Porcentaje de Personas	Indicador
Pobreza Moderada	1703	49.5 %	2.1
Pobreza Extrema	479	13.9 %	3.6
Pobreza Total	2182	63.4 %	2.4
Vulnerables por Carencia Social	1069	31.1 %	1.9
Vulnerables por Ingreso	39	1.1 %	4.4
Rezago Educativo	898	26.1 %	2.8
Carencia por Acceso a los Servicios de Salud	759	22.1 %	3.1
Carencia por Acceso a la Seguridad Social	2710	78.7 %	2.3
Carencia por Calidad y Espacios de la Vivienda	478	13.9 %	3.5
Carencia por Acceso a los Servicios Básicos en la Vivienda	1696	49.3 %	2.9
Carencia por Acceso a la Alimentación	792	23.0 %	3.2
Población con al menos una Carencia Social	3251	94.5 %	2.3
Población con tres o más Carencias Sociales	1222	35.5 %	3.4
Población con Ingreso Inferior a la Línea de Pobreza por Ingresos (PLPI)	2221	64.5 %	2.4
Población con Ingreso Inferior a la Línea de Pobreza Extrema por Ingresos (PLPEI)	962	27.9 %	2.6

Fuente: Elaboración propia con datos del Consejo Nacional de Evaluación de la Política de Desarrollo Social de la encuesta 2020 (CONEVAL,2020).
Nota: El CONEVAL obtuvo los porcentajes con una población de 3442 en el año 2020 (CONEVAL, 2020)

4. GOBIERNO Y ADMINISTRACIÓN

4.1. Administración Pública Municipal

La estructura del H. Ayuntamiento de San Pedro Yeloixtlahuaca 2021-2024 será la que elabore las políticas públicas que den solución a las demandas y problemas de la ciudadanía de acuerdo con los nuevos tiempos que vive el Municipio de San Pedro Yeloixtlahuaca. En la Figura 16, se muestra la estructura orgánica del Municipio de San Pedro Yeloixtlahuaca:

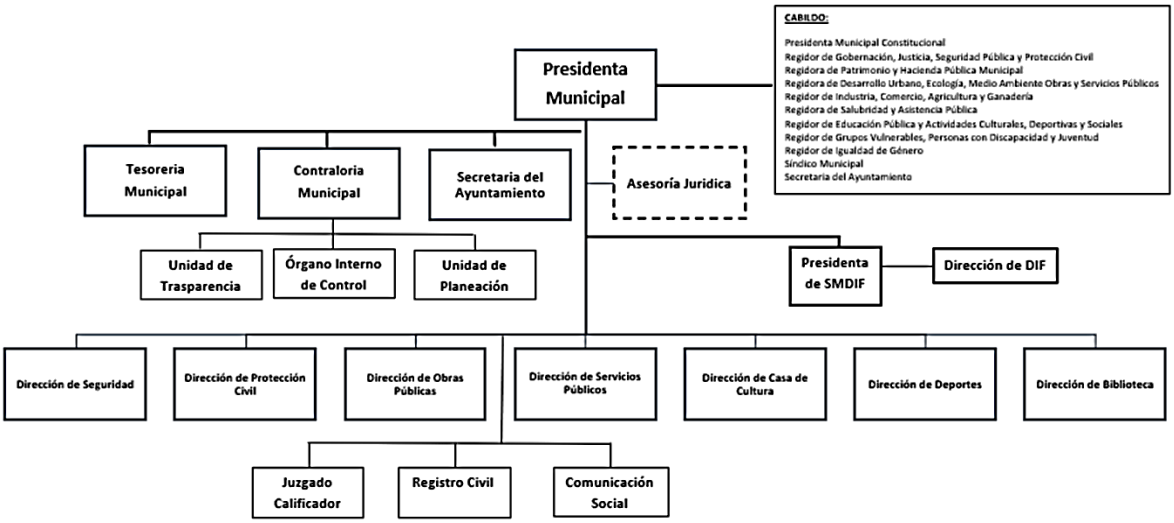

Figura 16. Estructura orgánica del Municipio de San Pedro Yeloixtlahuaca
Fuente: Elaboración propia

Cada Regidor presidirá una comisión, estos serán encargadas de resolver, gestionar, vigilar y proponer acciones que mejoren las condiciones de la población y la administración municipal. En este sentido, los siguientes encargados de cada comisión son: Moisés Cruz Rangel, Regidor de Gobernación, Justicia, Seguridad Pública y Protección Civil; Eufemia Martínez Rodríguez, Regidora de Patrimonio y Hacienda Pública Municipal; Guillermina Teresa de Jesús Vivar Ríos, Regidora de Desarrollo Urbano, Ecología, Medio Ambiente, Obras y Servicios Públicos; David Ambrosio Domínguez, Regidor de Industria, Comercio, Agricultura y Ganadería; Azani Verónica Rendón Marín, Regidora de Salubridad y Asistencia Pública; Víctor Ulises González Fuentes, Regidor de Educación Pública y Actividades Culturales, Deportivas y Sociales; Benito Carlos Rendón Espinoza, Regidor de Grupos Vulnerables, Personas con Discapacidad y Juventud; Juan Lauro Martínez Rosas, Regidor de Igualdad de Género, Julio César Martínez Santos, Síndico Municipal.

Para dar respuesta y atención a las demandas y expectativas de la sociedad, se crearán o modificarán algunas de las áreas de la administración pública municipal, con el fin de atender eficientemente las demandas de servicios para la población, siendo estas las siguientes: Secretaria del Ayuntamiento, Tesorería Municipal, Contraloría Municipal, Órgano Interno de Control, Dirección de Seguridad, Dirección de Protección Civil Dirección de Obras Públicas, Dirección de Servicios Públicos, Dirección de Cultura, Dirección de Deportes, DIF Municipal, Juzgado Calificador, Registro Civil, Unidad de Transparencia y Comunicación Social.

4.2. Reglamentación Municipal

El H. Ayuntamiento de San Pedro Yeloixtlahuaca requiere de un marco jurídico-administrativo claramente definido que responda a la nueva realidad que vive el Municipio de San Pedro Yeloixtlahuaca; para ello, se fortalecerá la capacidad de gobernar con legitimidad y con alto grado de eficiencia administrativa, por medio de la expedición de reglamentos municipales acorde a las necesidades de este territorio de forma conjunta con la participación de la sociedad.

4.3. Finanzas Municipales

Las finanzas públicas municipales equilibradas constituyen una de las principales condiciones para promover un crecimiento sostenido que apoye el desarrollo social y la justicia en la sociedad. La transparencia administrativa será un compromiso ineludible para este Ayuntamiento, por ello, una política financiera sana es requisito fundamental para resolver los problemas sociales.

4.4. Ingresos Pronosticados

Los ingresos pronosticados para el Municipio de San Pedro Yeloixtlahuaca en el periodo de 2021 a 2024 son de $96,059,328.10; en este sentido se distribuirán de la siguiente forma: $22,744,498.00 pesos para el año 2021; $23,180,723.00 pesos para el año 2022; $24,455,662.00 pesos para el año 2023; y $25,678,445.10 pesos para el año 2024.

En el Cuadro 30, se muestran los ingresos pronosticados del periodo 2021-2024 para el Municipio de San Pedro Yeloixtlahuaca:

Cuadro 30. Ingresos pronosticados para el Municipio de San Pedro Yeloixtlahuaca

Ingresos por recursos propios*	2021	2022	2023	2024	Totales
Impuestos	$ 281,216.00	$ 308,551.00	$ 325,521.00	$341,797.05	$1,257,085.05
Derechos	$ 205,504.00	$ 216,807.00	$ 228,731.00	$240,167.55	$891,209.55
Productos	$ 316,212.00	$ 320,773.00	$ 338,415.00	$355,335.75	$1,330,735.75
Aprovechamientos	$ 0.00	$0.00	$0.00	$0.00	$0.00
Extraordinarios	$ 0.00	$0.00	$0.00	$0.00	$0.00
Participaciones	$ 9,259,252.00	$ 9,768,511.00	$ 10,305,779.00	$10,821,067.95	$40,154,609.95
Convenios	$ 5,000,000.00	$ 5,275,000.00	$ 5,565,125.00	$5,843,381.25	$21,683,506.25
Fism	$ 5,236,199.00	$4,969,539.00	$5,242,863.00	$5,505,006.15	$20,953,607.15
Fafom	$ 2,446,115.00	$2,321,542.00	$2,449,228.00	$2,571,689.40	$9,788,574.40
Totales por Año	$ 22,744,498.00	$ 23,180,723.00	$ 24,455,662.00	$25,678,445.10	$96,059,328.10

Fuente: Elaboración propia con base en la Ley de Ingresos del Municipio de Yeloixtlahuaca 2021 y 2022, con una inflación proyectada para 2023 y 2024 del 5.5%.

* Obtenidos por el método histórico en línea recta

5. PLANEACIÓN PARA EL DESARROLLO

El Plan Municipal de Desarrollo (PDM) de San Pedro Yeloixtlahuaca ha sido elaborado a partir de un diagnóstico multisectorial en el cual se retoman las condiciones socioeconómicas del municipio, las demandas de la población que fueron recabadas por distintos medios durante la campaña política, y de las conclusiones de las mesas de participación ciudadana en reuniones con inspectores de las comunidades, personal de salud, directores de las diferentes escuelas y directores de áreas.

La planeación municipal para el desarrollo es una actividad de racionalidad administrativa, encaminada a prever y adaptar armónicamente las actividades económicas y de desarrollo municipal con las necesidades básicas de la población. Por lo tanto, de acuerdo con el diagnóstico realizado, en el Cuadro 31 se presentan las necesidades sentidas y expresadas por la población del Municipio de San Pedro Yeloixtlahuaca:

Cuadro 31. Necesidades detectadas en el Municipio de San Pedro Yeloixtlahuaca

Necesidades por orden de prioridad	Porcentaje
1. Mejorar las calles, caminos y tramos carreteros	18.6 %
2. Mejorar el servicio de agua potable y alcantarilla	17.1 %
3. Mejorar el alumbrado público	13.6 %
4. Embellecimiento y mejora de los espacios públicos, parques e instalaciones recreativas	11.4 %
5. Servicios de salud	9.3 %
6. Apoyo a instituciones educativas	7.9 %
7. Apoyo para personas en condiciones vulnerables	6.4 %
8. Otros (nomenclatura de calles, desazolve de presas y reforestación, apoyo al empleo)	5.7 %
9. Apoyo al campo	3.6 %
10. Seguridad (rondines)	2.9 %
11. Mejoramiento de Bibliotecas	1.4 %
12. Mejorar servicio de red celular e internet	1.4 %
13. Mejorar las opciones de transporte	0.7 %
Total	100 %

Fuente: Elaboración propia

Con base en el diagnóstico realizado se plantearon los tres ejes rectores del Plan Municipal de Desarrollo de San Pedro Yeloixtlahuaca los cuales son:

- *Eje 1. Desarrollo Urbano Estratégico*, a fin de mejorar la infraestructura del municipio y las condiciones de caminos, calles, servicios de agua potable, alumbrado público, mantenimiento y mejora de instalaciones de las escuelas del municipio, entre algunas otras necesidades manifestadas por la población.

- *Eje 2. Bienestar Social y Económico con Igualdad de Oportunidades*, con el objetivo de brindar apoyo a las personas en condiciones de mayor vulnerabilidad e impulsar actividades económicas que contribuyan a mejorar las condiciones de las familias del Municipio de San Pedro Yeloixtlahuaca.
- *Eje 3. Administración y Seguridad Pública Municipal Eficaz y Trasparente*, el cual está enfocado a la eficiencia de los servicios proporcionados por la administración pública municipal y la seguridad pública, de esta manera se define también, la filosofía institucional que será la guía en el actuar del personal a cargo del H. Ayuntamiento Municipal, como lo es la misión, visión, valores y objetivo general, con el firme compromiso de cumplir con el encargo y la promesas hechas en campaña para buscar el progreso del municipio.

De acuerdo con esto, la Planeación Estratégica del H. Ayuntamiento de San Pedro Yeloixtlahuaca es:

MISIÓN

Somos un gobierno municipal abierto y convocante a la participación ciudadanía, que brinda una atención con calidez y con una cultura incluyente, apegado a la legalidad y la transparencia en la rendición de cuentas, con el firme compromiso de contribuir al progreso de San Pedro Yeloixtlahuaca

VISIÓN

Ser un gobierno progresista, honesto y confiable, que impulse el desarrollo social y económico, a través de una atención oportuna de las necesidades y servicios demandados por la ciudadanía; respetuoso de las leyes y la rendición de cuentas, cuidando los recursos naturales, brindando un trato igualitario, incluyente y respetuoso, a fin de cumplir los compromisos y necesidades de la población del Municipio de San Pedro Yeloixtlahuaca.

VALORES

Honestidad: Distinguirnos por ser una administración pública congruente, que tenga un trato cercano a los ciudadanos, buscando siempre el bienestar de nuestra gente.

Equidad: Brindar un trato igualitario a los pobladores de cada una de las comunidades que conforman el municipio San Pedro Yeloixtlahuaca, satisfaciendo sus necesidades de acuerdo con sus condiciones de vida.

Solidaridad: Ofrecer apoyo a la población en condiciones vulnerables, así como, trabajar de manera colaborativa con los distintos sectores e instituciones públicas o privadas, para contribuir al progreso del municipio.

Respeto: Ser un Ayuntamiento respetuoso de las legalidad y transparencia, que se identifique por el cumplimiento del encargo, así como el respeto a la cultura y tradiciones de la nuestra gente.

Empatía: Ser una autoridad que este atenta a las necesidades y carencias sentidas por la población, a fin de brindar un apoyo oportuno que contribuya a mejorar las condiciones de vida de habitantes del municipio.

Tolerancia: Ser un gobierno respetuoso de las opiniones e ideas de los distintos sectores de la población, que aun y cuando no coincidan con las propias, podamos trabajar en pro y beneficio de la sociedad de San Pedro Yeloixtlahuaca

OBJETIVO

Promover el progreso del Municipio de San Pedro Yeloixtlahuaca, mediante el desarrollo social y económico, con el firme compromiso de cubrir las principales necesidades sentidas y manifestadas por los ciudadanos de cada una de las localidades que conforman el municipio, a través de impulsar la igualdad de oportunidades y entrega de apoyos, así como establecer políticas públicas responsables que promuevan el desarrollo integral y bienestar de las familias.

6. ALINEACIÓN DEL PLAN MUNICIPAL DE DESARROLLO

El Plan Municipal de Desarrollo (PMD) se diseñó pensando en impulsar el progreso social, económico y cultural del Municipio de San Pedro Yeloixtlahuaca, considerando las particularidades de las comunidades que conforman el municipio y priorizando las principales carencias que enfrenta la población. Se establecen tres ejes rectores encaminados a promover y satisfacer las necesidades de la sociedad, la igualdad de oportunidades, estableciendo un gobierno abierto y convocante a la participación activa de la ciudadanía, creando un entorno que favorezca el desarrollo social y económico sostenible que permita contribuir a los objetivos estatales y nacionales.

Al integrar el Plan Municipal de Desarrollo de San Pedro Yeloixtlahuaca 2021-2024 se consideran como elementos importantes el cumplimiento de los 17 Objetivos del Desarrollo Sostenible (ODS) de la Agenda 2030; de esta manera, el Gobierno de San Pedro Yeloixtlahuaca muestra la responsabilidad al sumarse al esfuerzo global de erradicar la pobreza, combatir las desigualdades, promover la prosperidad y proteger el medio ambiente. En el Cuadro 32, se muestra la alineación de los ejes del Plan Municipal de Desarrollo 2021-2024 a los ejes de los planes Nacional y Estatal, además con los objetivos del Desarrollo Sostenible:

Cuadro 32. Alineación del Plan Municipal de Desarrollo con el Plan Estatal y el Plan Nacional

Planes	Plan Municipal de Desarrollo	Plan Estatal de Desarrollo	Plan Nacional de Desarrollo	Objetivos del Desarrollo Sostenible
Objetivo del Plan	Promover el progreso del municipio de San Pedro Yeloixtlahuaca, a través del desarrollo social y económico, con el firme compromiso de cubrir las principales necesidades sentidas y manifestadas por los ciudadanos de cada una de las comunidades que conforman el municipio, a través de impulsar la igualdad de oportunidades y entrega de apoyos, así como establecer políticas públicas responsables, que promuevan el desarrollo integral y bienestar de las familias.	Desarrollo con paz, justicia, equidad y sostenibilidad; para ello, se trabaja en un gobierno con un enfoque de progreso y con rostro humano; que materialice las acciones, que permita recuperar la confianza del pueblo para todos los que habitamos en el estado, cristalizando la igualdad entre la sociedad y motivar la felicidad.	Construcción de un modelo viable de desarrollo económico, de ordenamiento político y de convivencia entre los sectores sociales, para lograr el progreso con justicia y el crecimiento con bienestar.	
Ejes Rectores	**Eje 1. Desarrollo urbano estratégico** Impulsar un desarrollo urbano estratégico mediante la ampliación de obra y mejora de la infraestructura de los servicios públicos, los cuales permitan satisfacer las necesidades y demandas de los ciudadanos, permitiendo así elevar la calidad de vida de las familias del Municipio de San Pedro Yeloixtlahuacan	**Eje 3. Desarrollo económico para todas y todos** Impulsar el desarrollo económico sostenible en todas las regiones del estado, con un enfoque de género, identidad e interseccionalidad.	**Eje 2. Política Social** 1. Construir un país con bienestar; 2. Desarrollo sostenible; 3. Programas; 4. Derecho a la educación; 5. Salud para toda la población; 6. Instituto Nacional de Salud para el Bienestar; 7. Cultura para la paz, para el bienestar y para todos. **Eje 3. Economía** 1. Detonar el crecimiento; 2. Mantener finanzas sanas; 3. No más incrementos impositivos; 4. Respeto a los contratos existentes y aliento a la inversión privada; 5. Rescate del sector energético Impulsar la reactivación económica, el mercado interno y el ejemplo; 6. Creación del Banco del Bienestar; 7. Construcción de caminos rurales; 8. Cobertura de Internet para todo el país; 9. Proyectos regionales; 10. Aeropuerto Internacional "Felipe Ángeles" en Santa Lucía; 11. Autosuficiencia alimentaria y rescate del campo; 12. Ciencia y tecnología; 13. El deporte es salud, cohesión social y orgullo nacional	6. Agua Limpia y Saneamiento; 7. Energía Asequible y no contaminante; 8. Trabajo decente y crecimiento econòmico; 9. Industria, innovción e infraestructura; 11. Ciudades y comunidades sostenibles; 12. Producción y consumo responsable; 13. Acción por el clima; 14. Vida Submarina; 15. Vida de ecosistemas terrestres; 17. Alianzas para lograr los objetivos.
	Eje 2. Bienestar social y económico con igualdad de oportunidades Gestionar el apoyo y asistencia social de las personas más vulnerables del municipio, promover la sana convivencia, la igualdad de género y el desarrollo integral de las familias san pedrenses, mediante la gestión de apoyos y realización de eventos culturales y sociales que promuevan la inclusión de todos y todas. Estimular el desarrollo económico, a través de la gestión y coordinación de apoyos dirigidos a los productores y agricultores del municipio de San Pedro, buscando la igualdad de oportunidades para todos los ciudadanos de las distintas comunidades que conforman el municipio.	**Eje 2. Recuperación del campo poblano** Rescatar al campo poblano a través de entornos regionales favorables para mejorar las actividades agropecuarias, acuícolas y apícolas con enfoque de desarrollo sostenible, con identidad, perspectiva de género e interseccionalidad. **Eje 4. Disminución de las desigualdades** Reducir la pobreza y la brecha de desigualdad social, entre las personas y las regiones, con un enfoque sostenible	**Eje 2. Política Social** 1. Construir un país con bienestar; 2. Desarrollo sostenible; 3. Programas; 4. Derecho a la educación; 5. Salud para toda la población; 6. Instituto Nacional de Salud para el Bienestar; 7. Cultura para la paz, para el bienestar y para todos. **Eje 3. Economía** 1. Detonar el crecimiento; 2. Mantener finanzas sanas; 3. No más incrementos impositivos; 4. Respeto a los contratos existentes y aliento a la inversión privada; 5. Rescate del sector energético Impulsar la reactivación económica, el mercado interno y el ejemplo; 6. Creación del Banco del Bienestar; 7. Construcción de caminos rurales; 8. Cobertura de Internet para todo el país; 9. Proyectos regionales; 10. Aeropuerto Internacional "Felipe Ángeles" en Santa Lucía; 11. Autosuficiencia alimentaria y rescate del campo; 12. Ciencia y tecnología; 13. El deporte es salud, cohesión social y orgullo nacional	2. Hambre cero; 3. Salud y bienestar; 4. Educaciòn de calidad; 5. Igualdad de género; 8. Trabajo decente y crecimiento econòmico; 9. Industria, innovción e infraestructura; 10. Reducción de las desigualdades; 11. Ciudades y comunidades sostenibles; 12. Producción y consumo responsable; 13. Acción por el clima; 15. Vida de ecosistemas terrestres; 17. Alianzas para lograr los objetivos.
	Eje 3. Administración y Seguridad Pública Municipal eficaz y trasparente Promover una administración pública cercano a la gente con una cultura de servicio que se caracterice por la honestidad, equidad, solidaridad, respeto, tolerancia y empatía; así como, un gobierno que rinda cuentas a sus ciudadanos y promueva la transparencia de la información. Procurar la seguridad y la paz social del municipio, a través de la aplicación del marco jurídico municipal y la constante capacitación del personal de seguridad pública municipal.	**Eje 1. Seguridad Pública, Justicia y Estado** Mejorar las condiciones de seguridad pública, gobernabilidad, legalidad, justicia y certeza jurídica de la población del estado de Puebla. **Eje Especial Gobierno democrático, innovador y transparente.** Contribuirá un gobierno abierto que garantice el combate a la corrupción y la eficiencia en la gestión gubernamental, con perspectiva de género e interseccionalidad.	**Eje 1. Política y Gobierno** 1 . Erradicar la corrupción, el dispendio y la frivolidad; 2. Recuperar el estado de derecho; 3. Separar el poder político del poder económico; 4. Cambio de paradigma en seguridad; 5. Hacia una democracia participativa; 6. Revocación del mandato; 7. Consulta popular; 8. Mandar obedeciendo; 9. Política exterior: recuperación de los principios; 10. Migración: soluciones de raíz; 11. Libertad e Igualdad.	8. Trabajo decente y crecimiento econòmico; 9. Industria, innovción e infraestructura; 10. Reducción de las desigualdades; 11. Ciudades y comunidades sostenibles; 12. Producción y consumo responsable; 16. Paz, justicia e instituciones sólidas; 17. Alianzas para lograr los objetivos.

Fuente: Elaboración propia

6.1. Eje 1. Desarrollo urbano estratégico.

Objetivo:

Impulsar un desarrollo urbano estratégico mediante la ampliación de obra y mejora de la infraestructura de los servicios públicos, los cuales permitan satisfacer las necesidades y demandas de los ciudadanos, permitiendo así elevar la calidad de vida de las familias del Municipio de San Pedro Yeloixtlahuaca.

Estrategias:

1.1. Aplicar los recursos del Fondo de Infraestructura Social Municipal en pleno cumplimiento a los lineamientos emitidos, ejerciéndolos democráticamente para satisfacer las necesidades y demandas de la población.

- Realizar obra pública que coadyuve al combate del rezago social y económico, de acuerdo con las prioridades establecidas en el Comité de Planeación para el Desarrollo Municipal (COPLADEMUN), tales como: mantenimiento de caminos, calles, construcción o rehabilitación a la infraestructura hidráulica, alcantarillado, energía eléctrica, educación, salud y vivienda, para la mejora de la infraestructura y satisfacción de necesidades de la población.
- Mantener la priorizar y asignar las obras a través del Comité de Planeación para el Desarrollo Municipal (COPLADEMUN).
- Realizar el expediente técnico de la obra y obtener las validaciones necesarias para su realización.
- Supervisar la ejecución de las obras públicas verificando su congruencia en el avance físico, calidad y apego al expediente técnico.
- Coordinar y verificar la entrega recepción de las obras por parte de comités de obra y auditoria social.
- Solicitar a las empresas responsables de obra pública que se contrate preferentemente a habitantes del municipio.

1.2. Ejercer los recursos del Fondo de Aportaciones para el Fortalecimiento del Municipio y otros fondos destinados a obra pública cumpliendo los lineamientos emitidos, a fin de mejorar las condiciones de infraestructura del municipio.

- Con el Fondo de Aportaciones para el Fortalecimiento del municipio y otros fondos municipales realizar obra pública de otros rubros, a fin de cubrir las necesidades de infraestructura y servicios públicos del municipio.

1.3. Gestionar recursos de programas federales y estatales para abatir el rezago económico y social del municipio.

- Gestionar recursos de los diferentes programas públicos federales y estatales tales como Secretaría de Desarrollo Social (SEDESOL), Comisión Nacional Para el Desarrollo de los Pueblos Indígenas (CDI), Secretaría de Desarrollo Agrario, Territorial y Urbano (SEDATU), Comisión Nacional de Cultura Física y Deporte (CONADE), Comisión Nacional del Agua, Banco Nacional de Obras y Servicios Públicos, Secretaría de Turismo (SECTUR), Secretaría de Economía (SE), Secretaría de Bienestar (BIENESTAR), Secretaría de Salud (SALUD), entre otras, e inclusive en organizaciones privadas, a fin de realizar más obra pública y acciones que contribuyan a la mejora económica de la población del Municipio de San Pedro Yeloixtlahuaca.

1.4. Dar cumplimiento a la Ley de Coordinación Hacendaria del Estado de Puebla y sus Municipios en materia de transferencias a niveles municipales de gobierno.

- Entregar las participaciones que por Ley de Coordinación Hacendaria del Estado de Puebla y sus Municipios pertenecen a otros niveles de gobierno.
- Verificar que se comprueben correctamente los recursos que se ejerzan en los otros niveles de gobierno municipal.

1.5. Mejorar la estructura orgánica de la administración municipal con el fin de brindar servicios públicos eficientes, teniendo como prioridad la satisfacción de las necesidades de la población.

- Realizar las labores de mantenimiento y mejora del servicio de agua potable, así como realizar la correcta cloración de los pozos de agua.
- Verificar y mejorar que el servicio de alumbrado público a fin de que opere correctamente y realizar las labores de mantenimiento correspondientes.
- Revisar y realizar trabajos para el correcto funcionamiento del drenaje público en las diferentes comunidades del municipio.
- Realizar y mejorar la recolección de los desechos sólidos urbanos cumpliendo con la normatividad sanitaria vigente en la materia.

Matriz de Indicadores del Eje 1

		RESUMEN NARRATIVO	INDICADORES	MEDIOS DE VERIFICACIÓN	SUPUESTO				METAS	FORMA DE CALCULO DEL INDICADOR	RESPONSABLE DEL INDICADOR
					2021	2022	2023	2024			
Eje 1. Desarrollo urbano estratégico	FIN	Impulsar un desarrollo urbano estratégico mediante la ampliación de obra y mejora de la infraestructura de los servicios públicos, los cuales permitan satisfacer las necesidades y demandas de los ciudadanos, permitiendo así elevar la calidad de vida de las familias del Municipio de San Pedro Yeloixtlahuaca	**Eficacia en la gestión de recursos =** (Total de recursos aplicados en el municipio/ Total de recursos asignados al municipio)*100 **Ascendente**	**(Verificación Anual)** Ley de ingresos y egresos del municipio, Portal de Matriz de Inversión para el Desarrollo Social (MIDS), Portal Sistema de Recursos Federales Transferidos (SRFT)	**100%**	**100%**	**100%**	**100%**	Aplicar el 100% del presupuesto asignado al municipio en materia de desarrollo urbano.	(Presupuesto de obra pública autorizado para el municipio / Presupuesto de obra pública programado para el municipio)*100	Dirección de Obras Públicas
	PROPÓSITO	Aplicar los recursos del Fondo de Infraestructura Social Municipal y otros fondos, en pleno cumplimiento a los lineamientos emitidos, ejerciéndolos democráticamente para satisfacer las necesidades y demandas de la población.	**Eficiencia en la aplicación de recursos para el desarrollo urbano del municipio =** (Recursos aplidados en obra publica priorizada y autorizada / recursos recibidos para obra publica por fondo)*100 **Ascendente**	**(Verificación Anual)** Portal de Matriz de Inversión para el Desarrollo Social (MIDS) y Portal Sistema de Recursos Federales Transferidos (SRFT).	**100%**	**100%**	**100%**	**100%**	Realizar obra pública en las distintas comunidades del municipio de San Pedro Yeloixtlahuaca que coadyuve al combate del rezago social, de manera que se priorice y asigne a las necesidades básicas de la población.	Obra pública priorizada y autorizada / Recursos públicos recibidos del presupuesto por fondo	Dirección de Obras Públicas
	COMPONENTES	1. Realizar la programación y presupuestación de Obras y Acciones del Ramo 33, que contribuyan a disminuir el rezago social y económico de municipio.	**Eficiencia en el cumplimiento del presupuesto de obras públicas =** (Gasto ejercido / Presupuesto asignado)*100 **Ascendente**	**(Verificación semestral)** Portal de Matriz de Inversión para el Desarrollo Social (MIDS), Portal Sistema de Recursos Federales Transferidos (SRFT).	**90%**	**95%**	**98%**	**100%**	Ejercer los recursos del Fondo de Aportaciones para el Fortalecimiento del Municipio y otros fondos destinados a obra pública en pleno cumplimiento a los lineamientos emitidos al respecto.	Revisión de recurso asignado y aplicado para obra pública en el municipio de San Pedro Yeloixtlahuaca	Dirección de Obras Públicas
		2. Mejorar la atención de las necesidades de servicios publicos en las diferentes comunidades, con el fin de brindar servicios más eficientes, teniendo como prioridad la satisfacción de la población.	**Eficiencia en la prestación de servicios públicos =** (Total de solicitudes atendidas en materia de mejora de servicios públicos/ Total de solicitudes recibidas en materia de mejora de servicios públicos)*100 **Ascendente**	**(Verificación semestral)** Solicitudes de mejora y mantenimiento de servicios públicos realizadas por la población	**80%**	**90%**	**90%**	**90%**	Cubrir por lo menos el 90% de las solicitudes realizadas por la población en mejora de los servicios públicos del municipio.	Total de solicitudes recibidas durante cada semestre del año.	Dirección de Servicios Públicos Regiduría de Desarrollo Urbano, Ecología, Medio ambiente, Obras y Servicios Públicas
	ACTIVIDADES	1.1. Elaborar expedientes técnicos de las obras priorizadas y autorizadas del municipio de San Pedro Yeloixtlahuaca.	**Eficiencia en la elaboración de expedientes para obra pública =** (Número de expedientes técnicos elaborados / número de expedientes técnicos programados) *100 **Ascendente**	**(Verificación trimestral)** Estadística de expedientes técnicos a resguardo de la Dirección de Obras Publicas	**90%**	**90%**	**90%**	**90%**	Elaborar el 100% de los expedientes de obras públicas solicitas a la Dirección de Obras públicas del Municipio	Se consideran los expedientes elaborados durante cada trimestre de obra pública aprobada	Dirección de Obras Públicas
		1.2. Validaciones recibidas de obras públicas del municipio	**Eficacia en la validación de obras públicas =** (Número de expedientes validados / Número de expedientes elaborados)*100 **Ascendente**	**(Verificación trimestral)** Datos de estadística de expedientes técnicos a resguardo de la Dirección de Obras Publica	**100%**	**100%**	**100%**	**100%**	Validar ante las instancias federales o estatales la obra publica del municipio, apegandose a las normativas y lineamientos establecidos por estas.	Se consideran las validaciones de obra publica de cada trimestre	Dirección de Obras Públicas
		1.3. Ejecución de la obras públicas en el municipio a fin de mejora la infraestructura y servicios municipales	**Eficacia en la ejecución de obra pública =** (Total de obras ejecutadas / Total de obras programadas)*100 **Ascendente**	**(Verificación trimestral)** Acta de reunión COPLADEMUN, Listado de priorización de obras, listado de obras aprobadas y realizadas	**100%**	**100%**	**100%**	**100%**	Contribuir a la disminución de rezago social y mejora de infraestructura municipal que contribuya al desarrollo social y económico de la población.	Se considera la ejecución de las obras públicas aprobadas y terminadas por trimestre	Dirección de Obras Públicas
		1.4. Gestionar recursos de los diferentes programas públicos federales y estatales, e inclusive en organizaciones privadas.	**Eficiencia en la gestión de recursos o actividades =** (Total de gestiones o acciones realizados /Total de gestiones o acciones programadas)*100 **Constante**	**(Verificación trimestral)** Expedientes de gestiones realizadas, oficios de solicitud de aopoyos, fotos de evidencia de actividades realizadas a favor de productores o micronegocios del municipio.	**100%**	**100%**	**100%**	**100%**	Elaborar los expedientes técnicos para la solicitud de recursos para obra pública ante instancias públicas o privadas.	Se consideran los expedientes realizados y gestionados en las diferentes instancias públicas o privadas realizadas durante cada trimestre.	Direcciòn de Obras Públicas, Dirección de Servicios Publicos Regiduría de Desarrollo Urbano, Ecología, Medio ambiente, Obras y Servicios Públicas
		2.1. Realizar inspecciones a instalaciones e infraestructura a cargo del Municipio de San Pedro Yeloixtlahuaca a fin de identificar posibles deterioros o fallas y mejorar los servicios públicos.	**Eficiencia en la aplicación de inspecciones =** (Total de inspecciones realizados / Total de inspecciones programadas)*100 **Ascendente**	**(Verificación trimestral)** Programa de revisión a infraestructura es instalaciones del municipio y fotografías de realización de matenimiento y mejora de servicios públicos	**80%**	**90%**	**95%**	**100%**	Mantener en buen estado las instalaciones e infraestructura del municipio a fin de brindar mejores servicios públicos.	Realizar por lo menos una verificación cada mes en istalaciones de Ayuntamiento, del alumbrado público, parque de cabecera municipal, drenaje y bombas de agua potable.	Dirección de Servicios Publicos Regiduría de Desarrollo Urbano, Ecología, Medio ambiente, Obras y Servicios Públicas

Fuente: Elaboración propia

6.2. Eje 2. Bienestar social y económico con igualdad de oportunidades.

Objetivo:

Gestionar el apoyo y asistencia social de las personas más vulnerables del municipio, promover la sana convivencia, la igualdad de género y el desarrollo integral de las familias del Municipio de San Pedro Yeloixtlahuaca, mediante la gestión de apoyos y realización de eventos culturales y sociales que promuevan la inclusión de todos y todas.

Estimular el desarrollo económico, a través de la gestión y coordinación de apoyos dirigidos a los productores y agricultores del Municipio de San Pedro Yeloixtlahuaca, buscando la igualdad de oportunidades para todos los ciudadanos de las distintas localidades que conforman el municipio.

Estrategias:

2.1. Desarrollar programas de asistencia social que promuevan la integración familiar, el apoyo a grupos vulnerables y a personas con capacidades diferentes, la prevención de violencia intrafamiliar y mejorar la salud, a través de la realización de pláticas de concientización y capacitación a la población, que contribuya a mejorar sus condiciones de vida.

- Implementar de manera coordinada los programas de desarrollo social con instancias estatales y federales.
- Establecer programas de apoyo a la asistencia social dirigida a familias, niños, jóvenes, madres solteras, personas de la tercera edad y grupos vulnerables.
- Desarrollar programas de asistencia alimentaria para la población en condiciones vulnerables.
- Gestionar programas de apoyo para asistencia a personas con capacidades diferentes.
- Implementar programas que promuevan el deporte, la sana convivencia y esparcimiento de las familias del Municipio de San Pedro Yeloixtlahuaca, a fin de prevenir la violencia intrafamiliar y de género.

- Gestionar y promover campañas y jornadas de salud a fin de prevenir problemas de adicciones, alcoholismo, embarazos tempranos, así como contagios por diferentes virus.
- Gestionar y promover campañas de esterilización, dengue, vacunación antirrábica, entre otras, con el fin de promover una cultura de protección y prevención.

2.2. Implementar acciones que impulsen la mejora de la calidad educativa, así como, establecer programas que promuevan en la población la igualdad de oportunidades, la cultura, el cuidado de la salud, la sana convivencia y cuidado del medio ambiente.

- Realizar la celebración de fechas patrias, como son el 05 de Mayo, 15 de Septiembre y 20 de Noviembre; además, realizar el Informe del Gobierno Municipal como elemento de unión comunitaria.
- Celebrar en su día a los niños y las niñas, madres, mujeres, padres, abuelitos(as) y la familia, a fin de suscitar la sana convivencia social y familiar; así como, promover la igualdad de género.
- Impulsar acciones promuevan el deporte, la cultura y la salud preventiva, el cuidado del medio ambiente en los niños y jóvenes, así como en las familias del Municipio de San Pedro Yeloixtlahuaca.
- Promover la colaboración con distintas instancias públicas y privadas, a fin inducir el deporte, la cultura, la salud y cuidado medio ambiental en la población.

2.3. Gestionar apoyos en instancias regionales, estatales y nacionales para los productores y agricultores del municipio, con el fin de impulsar la productividad del municipio, así como promover la capacitación para este sector.

- Impulsar acciones de apoyo a los productores y agricultores del Municipio de San Pedro Yeloixtlahuaca con el objetivo de impulsar el desarrollo económico del municipio.
- Promover la colaboración con distintas instancias regionales, estatales y nacionales, públicas o privadas, a fin obtener apoyos para capacitación, insumos, equipamiento para productores del campo.

2.4. Promover los apoyos en todas las localidades del municipio, a fin de que todos y todas tengan la oportunidad de acceder a los mismos.

- Mantener una constante comunicación con la población a fin de informar sobre los diferentes programas de apoyo tanto municipales, estatales y nacionales.
- Informar a la población oportunamente de los programas de apoyo y los requisitos de estos, con el fin de que todos y todas tengan acceso a los mismos.

Matriz de Indicadores del Eje 2

		RESUMEN NARRATIVO	INDICADORES	MEDIOS DE VERIFICACIÓN	SUPUESTO 2021	2022	2023	2024	EVIDENCIA (SUFICIENTE Y APROPIADA O DE CALIDAD	METAS	FORMA DE CALCULO DEL INDICADOR	RESPONSABLE DEL INDICADOR
Eje 2. Bienestar social y económico con igualdad de oportunidades	FIN	Gestionar el apoyo y asistencia social de las personas más vulnerables del municipio, promover la sana convivencia, la igualdad de género y el desarrollo integral de las familias, mediante la gestión de apoyos y realización de eventos culturales y sociales que promuevan la inclusión de todos y todas. Estimular el desarrollo económico, a través de la gestión y coordinación de apoyos dirigidos a los productores y agricultores del municipio de San Pedro Yeloixtlahuaca, buscando la igualdad de oportunidades para todos los ciudadanos de las distintas comunidades que conforman el municipio.	**Eficacia en el impulso al desarrollo social y económico municipal =** (Total de población beneficiada con algún programa, apoyo o actividad/ Total de la Población del Municipio)*100 **Ascendente**	**(Verificación Anual)** Base de datos, listado o padrón donde se clasifique tipo de programa, actividad de beneficio social, o promoción de la seguridad	10%	50%	55%	60%	Reporte anual de programas, actividades y beneficiarios por parte de: SMDIF, Dirección de Casa de Cultura, Dirección de Deportes, Regiduría de Educación Pública y Actividades Culturales, Deportivas y Sociales, Regiduría de Salud y Asistencia Pública, Regidoría de Grupos Vulnerables, Personas con Discapacidad y Juventud, Regiduría Industria, Comercio, Agricultura y Ganadería	Mantener a por lo menos el 60% de la población del Municipio de San Pedro Yeloixtlahuaca, como beneficiaria de algún programa o actividad de apoyo, con el fin de detonar el desarrollo social y económico del municipio.	Total de población según datos del INEGI (2020) es de 3498 habitantes	SMDIF, Dirección de Casa de Cultura, Dirección de Deportes, Regiduría de Educación Pública y Actividades Culturales, Deportivas y Sociales, Regiduría de Salud y Asistencia Pública, Regidoría de Grupos Vulnerables, Personas con Discapacidad y Juventud, Regiduría Industria, Comercio, Agricultura y Ganadería
	PROPÓSITO	Desarrollar programas de asistencia social que promuevan la integración familiar, el apoyo a grupos vulnerables y a personas con capacidades diferentes, la prevención de violencia intrafamiliar y mejorar la salud, a través de la realización de pláticas de concientización y capacitación a la población, que contribuya a mejorar sus condiciones de vida.	**Eficacia en la realización de actividades enfocadas al desarrollo social=** (Total de la población beneficiada o impactada/ Total de la población del municipio)*100 **Ascendente**	**(Verificación anual)** Base de datos, listado o padrón donde se clasifique tipo de programa, actividad de beneficio social, o promoción de la seguridad	40%	40%	50%	60%	Reporte anual de programas, actividades y beneficiarios por parte de: SMDIF, Dirección de Casa de Cultura, Dirección de Deportes	Mantener a el 60% de la población en condiciones vulnerables con algún tipo de apoyo de beneficio social a fin de mejorar sus condiciones de vida.	Total de población en alguna condición vulnerable beneficiada con algún tipo de apoyo durante el año.	MDIF, Dirección de Casa de Cultura, Dirección de Deportes
	COMPONENTES	1. Gestionar e implementar programas o acciones contribuyan a mejorar la asistencia social de los grupos más vulnerables del municipio de San Pedro Yeloixtlahuaca	**Eficacia en la entrega de apoyos a escuelas del municipio =** (Total de personas con apoyos entregados en materia de asistencia social / Total de población en estado vulnerable) *100 **Constante**	**(Verificación semestral)** Oficios de solicitud de apoyo, fotos de entrega de apoyos, documentos comprobatorios de entrega de apoyos a las escuelas	10%	40%	40%	40%	Oficios de solicitud de apoyo, fotos o videos de entrega de apoyos, padrones o listado de beneficiarios de algún apoyo	Mantener un apoyo constante al grupo de persona en estado de vulnerabilidad del municipio San Pedro Yeloixtlahuaca	Total de apoyos entregados a las personas en estado de vulnerabilidad de San Pedro Yeloixtlahuaca	SMDIF, Regiduría de Salud y Asistencia Pública, Regiduría de Grupos Vulnerables, Personas con Discapacidad y Juventud
		2. Implementar acciones que impulsen la mejora de la calidad educativa, así como, establecer programas que promuevan en la población la igualdad de oportunidades.	**Eficacia en la entrega de apoyos a escuelas del municipio =** (Total apoyos entregados a las escuelas / Total de escuelas del municipio) *100estado vulnerable) *100 **Constante**	**(Verificación semestral)** Oficios de solicitud de apoyo, fotos de entrega de apoyos, documentos comprobatorios de entrega de apoyos a las escuelas	10%	35%	35%	35%	Oficios de solicitud de apoyo, fotos de entrega de apoyos, documentos comprobatorios de entrega y recepción del apoyo por las autoridades correspondientes de cada escuela	Mantener un apoyo constante a las escuelas de los distintos niveles educativos del municipio, a fin de mejorar la calidad educativa de los niños y jóvenes	Total de apoyos entregados por escuela, total de escuelas en el municipio de San Pedro Yeloixtlahuaca	Dirección de Casa de Cultura, Dirección de Deportes, Regiduría de Educación Pública y Actividades Culturales, Deportivas y Sociales, Regiduría de Salud y Asistencia Pública, Regiduría de Grupos Vulnerables, Personas con Discapacidad y Juventud, Dirección de Obras Públicas
		3. Gestionar apoyos en instancias regionales, estatales y nacionales para los productores y agricultores del municipio, con el fin de impulsar la productividad, así como promover la capacitación para este sector.	**Eficacia en la gestión y entrega de apoyo a productores =** (Total de apoyos otorgados al municipio / Total de recursos o apoyos gestionados) *100 **Ascendente**	**(Verificación Semestral)** Convocatorias de programas, convenios de colaboración, documentación donde se identifique la entrega del apoyo	50%	100%	100%	100%	Convocatorias de programas, convenios de colaboración, documentación donde se identifique la entrega del apoyo, fotos o videos donde se observe la entrega de apoyos a los productores o agricultores del municipio	Gestionar por lo menos dos acciones encaminadas al apoyo a productores o agricultores al año	Dos apoyos o acciones dirigidas a productores o agricultores del municipio	Regiduría Industria, Comercio, Agricultura y Ganadería
	ACTIVIDADES	1.1. Realizar actividades que promuevan la cultura, el deporte, realizar pláticas y conferencias que fomenten la prevención de adicciones, la equidad de género, el cuidado de la salud, cuidado del medio ambiente, con el fin de mejorar el desarrollo social de las familias de San Pedro Yeloixtlahuaca	**Eficiencia en la promoción de una cultura de sana convivencia=** (Total de actividades, pláticas y conferencias impartidas en el municipio/ Total de actividades, pláticas y conferencias proyectadas en el municipio)*100 **Ascendente**	**(Verificación trimestral)** Actividades programadas para difundir cultura, salud, deporte, valores, cuidado del medio ambiente	20%	90%	90%	90%	Listado de asistentes, reconocimientos, oficios de invitación, fotografías, videos	Realizar por lo menos once actividades que promuevan la cultura, el deporte, prevención de adicciones, la equidad de género, el cuidado de la salud, cuidado del medio ambiente en la población del municipio de San Pedro Yeloixtlahuaca, a fin de promover la sana convivencia de la población.	Actividades realizadas entre actividades programadas que promuevan una cultura de sana convivencia en la población	SMDIF, Dirección de Casa de Cultura, Dirección de Deportes, Regiduría de Educación Pública y Actividades Culturales, Deportivas y Sociales, Regiduría de Salud y Asistencia Pública, Regiduría de Grupos Vulnerables, Personas con Discapacidad y Juventud, Dirección de Obras Públicas
		1.2. Mejorar la atención en los servicios otorgados por SMDIF a las personas en estado de vulnerabilidad del municipio.	**Eficiencia en la cobertura de los servicios del SMDIF =** (Total de personas atendidas en los servicios SMDIF/ Total de personas en estado de vulnerabilidad en el municipio)*100 **Ascendente**	**(Verificación trimestral)** Padrones de beneficiarios, listado de personas asistentes algún servicio otorgado por SMDIF, fotografías de difusión de los programas, audios	20%	80%	80%	80%	Convocatorias de programas, Padrones de beneficiarios, listado de personas asistentes algún servicio otorgado por SMDIF, fotografías de difusión de los programas, audios	Mejorar la cobertura de los servicios otorgados por el SMDIF enfocados a grupos vulnerables	Cobertura del 80% de las personas en estado de vulnerabilidad del municipio de San Pedro Yehoixtlahuaca	SMDIF, Regiduría de Salud y Asistencia Pública, Regiduría de Grupos Vulnerables, Personas con Discapacidad y Juventud,
		1.3. Realizar acciones que promuevan la protección de la salud de los habitantes de las diferentes comunidades de San Pedro Yeloixtlahuaca	**Eficacia en la protección de la salud de la población =** (Total de acciones implementadas/ Total de acciones programadas)*100 **Ascendente**	**(Verificación trimestral)** Oficios de gestiones realizadas, fotografías o videos, listado de beneficiarios	10%	90%	95%	95%	Oficios de gestiones realizadas, fotografías o videos, listado de beneficiarios	Implementar por lo menos veinte acciones durante el año, de protección de la salud de la población de las distintas comunidades de San Pedro Yeloixtlahuaca.	Cinco acciones realizadas para protección de la salud por cada trimestre, del total establecido como meta anual	SMDIF, Regiduría de Salud y Asistencia Pública, Regiduría de Grupos Vulnerables, Personas con Discapacidad y Juventud,
		2.1 Realizar acciones que promuevan la cultura, el deporte y la salud en la población en edad estudiantil del municipio.	**Eficacia en la promoción de la cultura, el deporte y la salud =** (Total de niños y jóvenes beneficiados / Total de la población en edad estudiantil)*100 **Constante**	**(Verificación trimestral)** Programa de actividades realizadas, listados de asistentes, reconocimientos, fotos y videos de las actividades realizadas	15%	60%	60%	60%	Programa de actividades realizadas, listados de asistentes, reconocimientos, fotos y videos de las actividades realizadas	Lograr la participación durante el año de por lo menos el 60% de la población en edad estudiantil, al final del trienio en actividades que promuevan el deporte, la cultura y la salud.	Niños y Jóvenes que hallan participado en actividades que promuevan el deporte, la cultura y la salud durante	SMDIF, Dirección de Casa de Cultura, Dirección de Deportes, Regiduría de Educación Pública y Actividades Culturales, Deportivas y Sociales, Regiduría de Salud y Asistencia Pública,
		3.1. Realizar acciones en apoyo a productores y agricultores del municipio de San Pedro Yeloixtlahuaca	**Eficiencia en la difusión de programas =** (Total de acciones implementadas/ Total de acciones programadas)*100 **Ascendente**	**(Verificación trimestral)** Convocatorias de programas, padrones de beneficiarios, fotografías de difusión de los programas, audios publicaciones en redes o paginas oficiales	25%	75%	75%	100%	Convocatorias de programas, padrones de beneficiarios, fotografías de difusión de los programas, audios	Implementar por lo menos cuatro acciones durante el año, encaminadas al apoyo a productores y agricultores del municipio	Una actividad realizada por cada trimestre, del total establecido como meta anual	Regiduría Industria, Comercio, Agricultura y Ganadería

Fuente: Elaboración propia

6.3. Eje 3. Administración y Seguridad Pública Municipal eficaz y trasparente.

Objetivo:

Instituir una administración pública municipal con una cultura de servicio y cercanía a la gente, que se identifique por la aplicación de valores como la honestidad, equidad, solidaridad, respeto, tolerancia y empatía; así como, establecer un gobierno que rinda cuentas a sus ciudadanos y promueva la transparencia.

Procurar la seguridad y la paz social del municipio, a través de la aplicación del marco jurídico municipal y la constante capacitación del personal de seguridad pública municipal para asegurar la seguridad y paz social del Municipio de San Pedro Yeloixtlahuaca.

Estrategias:

3.1. Implementar acciones que contribuyan a incrementar los ingresos propios, con el objetivo de fortalecer la recaudación municipal y la optimización del gasto público; asimismo, establecer una estructura organizacional en la administración municipal que dé respuesta a las necesidades y demandas de los ciudadanos.

- Mantener actualizados los padrones de los contribuyentes con la finalidad de tener un mayor control en la recaudación de impuestos del municipio.
- Administrar de manera eficiente los recursos materiales y económicos, de manera que se optimice el gasto público del municipio.

3.2. Implementar procesos más eficientes a fin de brindar servicios públicos que se distingan por una atención oportuna, trato amable y con calidez, en las distintas áreas que conforman la administración y seguridad municipal.

- Operar a través del uso del Manual Organizacional, Manual de Procedimientos, Código de Ética y Reglamento Interior del H. Ayuntamiento de San Pedro Yeloixtlahuaca, los cuales sirvan de guía y orientación para el personal de las diferentes áreas administrativas, a fin de brindar con oportunidad los servicios a los ciudadanos.

- Implementar sistemas de control para el personal, recursos económicos, bienes muebles e inmuebles que son administrados por el H. Ayuntamiento de San Pedro Yeloixtlahuaca.
- Establecer un programa de capacitación para el personal adscrito a la administración municipal que este enfocado a sus funciones y normatividad vigente con el fin de que sean más eficientes al brindar los servicios a la población.
- Coordinar y supervisar que la atención a la ciudadanía tenga un trato respetuoso, con sencillez y de acuerdo con las leyes y lineamientos aplicables en la materia.

3.3. Establecer mecanismos de transparencia y rendición de cuentas que sean certificados y que cumplan con los leyes y lineamientos en la materia.

- Cumplir con las leyes, los lineamientos y los plazos establecidos en materia de transparencia y acceso a la información pública del Estado de Puebla.
- Supervisar al personal que este encargado de actualizar y responder las solicitudes de información en el portal de transparencia y acceso a la información pública del municipio.

3.4. Establecer estrategias e instrumentos que coadyuven al cumplimiento de las comisiones de las diferentes regidurías y del Síndico Municipal, con el objetivo de mejorar la gestión y cumplimiento de compromisos, y que impulsen el desarrollo municipal.

- Establecer un plan de actividades por cada miembro del cabildo de manera que se cumplan con las actividades encomendadas de acuerdo con su comisión y cargo, a fin de que se impulse el desarrollo municipal.
- Dar seguimiento a las gestiones realizadas por las regidurías de manera que se cumpla con los compromisos establecidos con la población, con el objetivo de satisfacer las necesidades y demandas de las familias del municipio.

3.5. Promover la seguridad pública y paz social en todo el territorio municipal, mediante la capacitación y equipamiento del cuerpo de seguridad pública, promoviendo la participación ciudadana para la prevención del delito.

- Mantener una vigilancia constante a través de la realización de rondines de seguridad pública en el territorio del municipio.
- Capacitar y dotar a los integrantes del cuerpo de seguridad pública con el equipamiento básico necesario, para brindar una mayor y mejor seguridad a la población, fortalecer sus funciones y mantener la paz social en el municipio.
- Mantener actualizada la normativa y reglamentos del municipio.

3.6. Celebrar convenios de coordinación con la Federación, el Estado y otros Municipios u organizaciones a fin de mejorar la seguridad y paz social del Municipio de San Pedro Yeloixtlahuaca.

- Obtener la certificación de por lo menos el 60% del cuerpo de policía municipal.
- Realizar acciones para fomentar la cultura de la prevención y la protección civil en la población de las diferentes localidades del municipio.
- Realizar y mantener convenios de colaboración con la federación, el estado y municipios vecinos para mejorar la seguridad pública del municipio.
- Cooperar con los elementos de seguridad municipal en el marco de los convenios de participación de seguridad pública.

Matriz de Indicadores del Eje 3

		RESUMEN NARRATIVO	INDICADORES	MEDIOS DE VERIFICACIÓN	SUPUESTO				EVIDENCIA SUFICIENTE Y APROPIADA O DE CALIDAD	METAS	FORMA DE CALCULO DEL INDICADOR	RESPONSABLE DEL INDICADOR
					2021	2022	2023	2024				
Eje 3. Administración y Seguridad Pública Municipal eficaz y trasparente	FIN	Instituir una administración pública municipal con una cultura de servicio y cercanía a la gente, que se identifique por la aplicación de valores como la honestidad, equidad, solidaridad, respeto, tolerancia y empatía, así como, establecer un gobierno que rinda cuentas a sus ciudadanos y promueva la transparencia de la información. Procurar la seguridad y la paz social del municipio, a través de la aplicación del marco jurídico municipal y la constante capacitación del personal de seguridad pública municipal para asegurar la seguridad y paz social del municipio de San Pedro Yeloixtlahuaca.	**Eficacia en la gestión de recursos para el municipio =** ((Total de recursos propios + ramo 28 + ramo 33 aplicados) / (Total de recursos propios + ramo 28 + ramo 33 programados))*100 **Ascendente**	**(Verificación Anual)** Ley de ingresos del municipio, Reporte de Recaudación de Tesorería Municipal	20%	100%	100%	100%	Ley de ingresos y egresos del municipio, Reporte de Recaudación de Tesorería Municipal	Aplicar el 100% de los recursos asignados y programados para el municipio de San Predo Yeloixtlahuaca, a fin de mejorar el desarrollo social y económico del municipio.	Recursos propios obtenidos, más ingresos del ramo 28, más ingresos por el ramo 33 del municipio programados y asignados	Tesorería, Regiduría de Patrimonio y Hacienda Pública Municipal
	PROPÓSITO	Implementar acciones que contribuyan a incrementar los ingresos propios, con el objetivo de fortalecer la recaudación municipal y la optimización del gasto público; asimismo, establecer una estructura organizacional en la administración municipal que dé respuesta a las necesidades y demandas de los ciudadanos.	**Eficiencia en la generación de ingresos propios =** (Total de impuestos recaudados en el año/ Total de impuestos recaudados en el año anterior)*100 **Ascendente**	**(Verificación Anual)** Ley de ingresos, Reporte de Recaudación de Tesorería Municipal	4%	20%	25%	30%	Ley de ingresos, Reporte de Recaudación de Tesorería Municipal	Mejorar en un 5% al año la recaudación de impuestos, a fin aplicar mayores recursos en la mejora de los servicios públicos para la población del municipio de Yeloixtlahuaca	Total de impuestos recaudados durante el año, con respecto a los recaudados el año anterior	Tesorería, Regiduría de Patrimonio y Hacienda Publica Municipal
	COMPONENTES	1. Implementar procesos más eficientes a fin de brindar servicios públicos que se distingan por una atención oportuna, trato amable y con calidez, en las distintas áreas que conforman la administración y seguridad municipal.	**Eficiencia en la generación de ingresos propios =** Total de personal capacitado / Total de personal de la administración publica municipal)*100 **Ascendente**	**(Verificación semestral)** Listado de personal capacitado, platilla de personal, reconocimientos del personal, foto y video, registros de asistencia	20%	50%	80%	80%	Listado de personal capacitado, platilla de personal, reconocimientos del personal, foto y video, registros de asistencia	Capacitar al personal que tenga un cargo en la administración municipal, a fin de proporcionar una mejor atención a la ciudadanía en los distintas áreas que tengan a cargo un servicio.	Total de personal capacitado al año entre el total del personal que aparece en la plantilla del municipio	Contraloría Municipal
		2. Promover la seguridad pública y paz social en todo el territorio municipal, mediante la capacitación y equipamiento del cuerpo de seguridad pública, promoviendo la participación ciudadana para la prevención del delito.	**Eficiencia en la profesionalización del personal de seguridad =** (Personal de Seguridad Pública Aprobado/Total del Personal de Seguridad Pública)*100 **Ascendente**	**(Verificación anual)** Expedientes de personal de seguridad pública aprobados	30%	35%	50%	57%	Carpetas con expedientes del persona de seguridad con: Constancias de aprobación, Copias de cursos de capacitación recibidos Fotografías de capacitación recibidas y listas de asistencia	Obtener y mantener la certificación al 2024 de por lo menos el 57% del personal de seguridad.	Plantilla de personal de seguridad publica autorizada y el registro de personal aprobado en la evaluación de control y confianza del Estado de Puebla.	Regidora de Gobernación, Justicia, Seguridad Pública y Protección Civil
		3. Establecer mecanismos de transparencia y rendición de cuentas que sean certificados y que cumplan con los leyes y lineamientos en la materia.	**Eficacia en la publicación de información en portal de Transparencia =** (Total de formatos de los Artículos del 77 al 83 de L.G.T. cargadas en tiempo y forma / Total de formatos requeridos por los Artículos del 77 al 83 de L.G.T.)*100 **Ascendente**	**(Verificación semestral)** Reporte de calificación obtenida por el municipio emitida por el Instituto de Transparencia y Acceso a la Información del estado	0%	90%	95%	95%	Reporte de calificación obtenida por el municipio emitida por el Instituto de Transparencia y Acceso a la Información del estado, copia de formatos cargadas en el portal de trasparencia, reporte de información entregada en los trimestres	Dar cumplimiento a Ley de Transparencia y Acceso a la Información Pública del Estado de Puebla, a fin de formar una cultura de rendición de cuentas y acceso a la información en el municipio de San Pedro Yeloixtlahuaca	63 formatos requeridos por los artículos: 77 al 83 de la Ley de Transparencia y Acceso a la Información Pública del Estado de Puebla, para ser cargados en la plataforma.	Unidad Trasparencia
	ACTIVIDADES	1.1. Administrar de manera eficiente los recursos materiales y económicos, de manera que se optimice el gasto público del municipio de San Pedro Yeloixtlahuaca.	**Eficiencia en la satisfacción de necesidades de las áreas del H. Ayuntamiento =** (Número de requisiciones surtidas / número de requisiciones solicitadas) *100 **Ascendente**	**(Verificación trimestral)** Registro de requisiciones y reporte de recursos consumidos por las diferentes áreas por tesorería municipal	80%	80%	85%	85%	Registro de requisiciones y reporte de recursos consumidos por las diferentes áreas por tesorería municipal.	Cubrir anualmente por lo menos el 85% de las requisiciones al final del trienio, a fin de que se optimice el gasto corriente que es aplicado en las diferentes áreas del H. Ayuntamiento Municipal de San Pedro Yeloixtlahuaca y se puedan otorgar mejores servicios.	Registro de requisiciones y reporte de recursos consumidos por las diferentes áreas.	Tesorería
		1.2. Implementar sistemas de control para el personal, recursos económicos, bienes muebles e inmuebles que son administrados por el H. Ayuntamiento de San Pedro Yeloixtlahuaca.	**Eficiencia en el control de recursos a cargo del municipio =** (Total de bases datos y registros de control elaborados y actualizados por las áreas) / (Total de bases de datos y registros necesario por área)*100 **Ascendente**	**(Verificación trimestral) Tesorería Bitácora de Control de Combustible, Padrones de Tesorería (Impuesto Predial y Tomas de Agua), Base de datos de Contraloría** (personal, bienes muebles e inmuebles, capacitaciones de personal); **Bases de datos de Registro Civil** (Nacimientos, Matrimonio, Defunciones, Extemporáneos, Divorcios, Reconocimiento de Hijos, Presentación Matrimonial, Inhumaciones).	10%	25%	35%	40%	Tesorería Bitácora de Control de Combustible, Padrones de Tesorería (Impuesto Predial y Tomas de Agua), Base de datos de Contraloría (personal, bienes muebles e inmuebles, capacitaciones de personal); Bases de datos de Registro Civil (Nacimientos, Matrimonio, Defunciones, Extemporáneos, Divorcios, Reconocimiento de Hijos, Presentación Matrimonial, Inhumaciones).	Elaborar y establecer sistemas de control de personal, bienes muebles e inmuebles, capacitaciones, bases de datos en las áreas de Contraloría, Registro Civil, Tesorería, a fin de dar una atención más rápida en los distintos servicios otorgados a la ciudadanía.	1 bitácora, 2 padrones, 11 bases de datos, total de registros de control necesarios 14	Tesorería, Contraloría, y Registro Civil
		1.3. Operar a través del uso del Manual Organizacional, Manual de Procedimientos, Código de Ética y Reglamento Interior del H. Ayuntamiento de San Pedro, los cuales sirvan de guía y orientación para el personal de las diferentes áreas administrativas, a fin de brindar con oportunidad los servicios a los ciudadanos.	**Eficiencia en la implementación de documentos normativos =** (Total de documentos administrativos aplicados / Total de Documentos administrativos elaborados)*100 **Ascendente**	**(Verificación trimestral)** Manual de organización, Manual de Procedimientos, Código de Ética, Reglamento Interno.	0%	50%	100%	100%	Manuales administrativos emitidos por el área de Contraloría Municipal	Elaborar e implementar los documentos administrativos necesarios, para mejorar los procesos y procedimientos realizados en las diferentes áreas del H. Ayuntamiento, con la finalidad de ser una administración más eficiente.	Total de Documentos 4	Contraloría
		2.1. Obtener la certificación de por lo menos el 60% del cuerpo de policía municipal, a través de la capacitación del personal para mejorar los servicios de seguridad y mantener la paz social del municipio.	**Eficiencia en la capacitación y profesionalización del cuerpo de seguridad municipal =** (Total de cursos de capacitación realizados / Total de cursos de capacitación programados) *100 **Ascendente**	**(Verificación trimestral)** Listado de asistentes a capacitación, reconocimientos, fotografías, videos o publicaciones donde se identifique la capacitaciones recibidas por el personal de seguridad pública	0%	42%	50%	57%	Oficios de invitación, programa de capacitación, fotografías, copias de constancias de capacitación, listas de asistencia a cursos de capacitación	Promover la capacitación del personal de seguridad del municipio, a fin de que obtenga y mantenga la aprobación de la evaluación de control y confianza	Total de personal retomado para el calculo 14	Regidor de Gobernación, Justicia y Seguridad Publica
		2.2. Realizar acciones para resguardar la seguridad de la población y fomentar la cultura de la prevención y la protección civil en la en las diferentes comunidades del municipio de San Pedro Yeloixtlahuaca	**Eficiencia en la generación de cultura de prevención del delito =** (Total de actividades realizadas / Total de actividades planeadas)*100 **Ascendente**	**(Verificación trimestral)** Reporte de actividades realizadas, oficios, fotografías, videos o minutas de reuniones de coordinación de seguridad	0%	100%	100%	100%	Reporte de actividades realizadas, oficios, fotografías, videos o minutas de reuniones de coordinación de seguridad realizadas	Realizar por lo menos 12 acciones diarias, que sean constantes y coordinadas enfocadas a la seguridad y protección civil de las distintas comunidades del municipio	Realización de operativos con cuerpos de seguridad de otros municipios, realizar actividades de resguardo de la seguridad y protección civil en el municipio.	Regidor de Gobernación, Justicia y Seguridad Publica, Director de Protección Civil
		3.1.Supervisar al personal que este encargado de actualizar y responder las solicitudes de información en el portal de transparencia y acceso a la información pública del municipio.	**Eficiencia en la cobertura de solicitudes de información=** (Total de solicitudes de información contestadas por el personal /Total de solicitudes de información realizadas por los ciudadanos)*100 **Constante**	**(Verificación trimestral)** Reporte de solicitudes de información del portal de transparencia y acceso a la información	100%	100%	100%	100%	Reporte de solicitudes de información del portal de transparencia y acceso a la información	Contestar el 100% de solicitudes de información, a fin de contibuir a una cultura rendición de cuentas en el Municipio y dar cumplimiento oportuno a la Ley de Transparencia y Acceso a la Información Pública del Estado	Solicitudes contestadas, entre solicitudes de información realizadas por los ciudadanos	Unidad de Trasparencia

Fuente: Elaboración propia

7. FUENTES DE INFORMACIÓN

1. Comité Estatal de Información Estadística y Geografía del Estado de Puebla. *Ficha Municipal de San Pedro Yeloixtlahuaca*. CEIGEP, México, 2020. Recuperado de: http://ceigep.puebla.gob.mx/informacion_basica_municipio.php

2. Consejo Nacional de Evaluación de la Política de Desarrollo Social. *Grado de accesibilidad a carretera pavimentada*. México, 2020. Recuperado de: https://coneval.maps.arcgis.com/apps/dashboards/be91cfd62462445eaea1120baba650fb

3. Consejo Nacional de Evaluación de la Política de Desarrollo Social. *Indicadores de Pobreza por Entidad Federativa*. México, 2020. Recuperado de: http://sistemas.coneval.org.mx/InfoPobreza/Pages/wfrMapaPobreza?pTipoPobreza=1&pTipoIndicador=1#divRegionGrafica

4. Consejo Nacional de Evaluación de la Política de Desarrollo Social. *Índice de Rezago Social por Entidad Federativa*. México, 2020. Recuperado de: http://sistemas.coneval.org.mx/InfoPobreza/Pages/wfrMapaRezago?pAnio=2015#divRegionGrafica

5. Consejo Nacional de Evaluación de la Política de Desarrollo Social. *Plataforma para el Análisis Territorial de la Pobreza*. México, 2020. Recuperado de: https://patp-coneval.hub.arcgis.com/

6. Consejo Nacional de Población. Índices de Marginación 2020. Recuperado de: https://www.gob.mx/conapo/documentos/indices-de-marginacion-2020-284372?idiom=es

7. DataMéxico. Recuperado de: https://datamexico.org/es/profile/geo/san-pedro-yeloixtlahuaca#indigenous-dialect

8. Gobierno de México (2019). Plan Nacional de Desarrollo 2019-2024.

9. Gobierno de Puebla (2019). Plan Estatal de Desarrollo 2019-2024.

10. Honorable Ayuntamiento de San Pedro Yeloixtlahuaca (2018). Plan de Desarrollo Municipal 2018-2021

11. Honorable Congreso de la Unión (2021). Constitución Política de los Estados Unidos Mexicanos.

12. Honorable Congreso de la Unión (2018). Ley de Planeación

13. Honorable Congreso del Estado de Puebla (2021). Constitución Política del Estado Libre y Soberano de Puebla.

14. Honorable Congreso del Estado de Puebla (2020). Ley de Planeación para el Desarrollo del Estado de Puebla.

15. Honorable Congreso del Estado de Puebla (2021). Ley Orgánica Municipal.

16. Instituto Nacional de Estadística y Geografía. *Banco de Indicadores*. INEGI, México, 2020. Recuperado de: https://www.inegi.org.mx/app/indicadores/#divFV1002000026

17. Instituto Nacional de Estadística y Geografía. *Censo de Población y Vivienda 2020 - Principales resultados por localidad (ITER) 2020*. INEGI, México, 2020. Recuperado de: https://www.inegi.org.mx/app/scitel/Default?ev=9

18. Instituto Nacional de Estadística y Geografía. *Censo de Población y Vivienda 2020 – Resultados sobre infraestructura y características de las localidades*. INEGI, México, 2020. Recuperado de: https://www.inegi.org.mx/app/scitel/Default?ev=11

19. Instituto Nacional de Estadística y Geografía. *Directorio Estadístico Nacional de Unidades Económicas (DENUE)*. INEGI, México, 2021. Recuperado de: https://www.inegi.org.mx/app/mapa/denue/default.aspx

20. Instituto Nacional de Estadística y Geografía. *Panorama Sociodemográfico de México 2020.* INEGI, México, 2020. Recuperado de: https://www.inegi.org.mx/programas/ccpv/2020/tableros/panorama/

21. Instituto Nacional para el Federalismo y el Desarrollo Municipal. Enciclopedia de los Municipios y Delegaciones de México, Estado de Puebla. 2021. Recuperado de: http://www.inafed.gob.mx/work/enciclopedia/EMM21puebla/municipios/21198a.html

22. Instituto Nacional para el Federalismo y el Desarrollo Municipal. Sistema Nacional de Información Municipal. Ficha Básica Municipal de Población. Recuperado de: http://www.snim.rami.gob.mx/

23. Organización de las Naciones Unidas (2021). Objetivos del Desarrollo Sostenible. Recuperado de: https://www.un.org/sustainabledevelopment/es/2015/09/la-asamblea-general-adopta-la-agenda-2030-para-el-desarrollo-sostenible/

24. Secretaría de Agricultura y Desarrollo Rural. Servicio de Información Agroalimentaria y Pesquera (SIAP). México, 2021. Recuperado de: https://www.gob.mx/siap#1410

25. Sistema Interactivo de Consulta de Estadística Educativa. Sistema de Información y Gestión Educativa (SIGED). México, 2021. Recuperado de: https://www.planeacion.sep.gob.mx/principalescifras/

ANEXOS

Anexo 1. Opinión ciudadana respecto a sus necesidades

Agua de León
Necesitan red de agua o nuevos pozos más cerca a sus domicilios
Necesitan fosas sépticas
Alumbrado público (sistema de paneles solares)
Servicio de luz eléctrica
Mejoramiento de caminos de acceso
Apoyo al campo
Cruz Verde
Rehabilitación de caja de agua y bomba para red de agua potable
Pavimentación de calles
Rehabilitación de caminos y mantenimiento de calles
Mantenimiento de alumbrado público
Ampliación de red eléctrica y alumbrado público
Rehabilitación de casa de salud
Cartografía de calles
El Carril
Mejoramiento del sistema de agua potable
Rehabilitación de pozo noria
Bomba manual para pozo
Ampliación de calles
Pavimentación de calles y alcantarillado
Mantenimiento de alumbrado público
Lámpara solar para el pozo noria
Mejoramiento de caminos
Habilitación de un lugar de servicio de salud
Inspector
Apoyo al campo
Montioso
Red de agua
Red de luz mediante paneles solares
Rondines de la policía
Medicamento básico para picadura de alacrán, dolor, fiebre, mordedura de serpiente
Mejoramiento de caminos
Apoyo al campo
Sección 1ra "La colonia"
Ampliación y acondicionamiento de la instalación que abastece de agua
Mejorar la distribución de abasto de agua
Pavimentación de calles
Mantenimiento y ampliación de alumbrado público
Vigilancia
Especificación del nombre de las calles
Fuente de trabajo con pago justo
Se requiere mantenimiento de un tramo de la carretera Acatlán-Guadalupe
Mejorar la señal de telefonía e internet

Anexo 1. Opinión ciudadana respecto a sus necesidades (Continuación)

Sección 1ra y 2da
Mejorar las condiciones de plaza cívica de escuela, fosa séptica, área de juegos, cerca perimetral, mobiliario (mesas, sillas y anaqueles), se necesita intendente o apoyo para el pago del mismo
Insumos de limpieza, gel, sanitizante, pavimentación del acceso para la salida de la escuela, material para educación física, construcción de canchas de básquetbol, pavimentación de acceso principal, mantenimiento de modulo sanitario, rótulo interior del nombre de la escuela
Barda perimetral , reparación de instalación eléctrica, cambio de un poste donde tiene un transformador que está por caerse y reparación de bomba de agua en escuela
Urge cisterna, aula de computo, regularización del predio, barda perimetral y alumbrado en escuela
Mantenimiento y renovación de la red de agua potable (instalación tiene más de 30 años de antigüedad)
Correcta distribución de agua potable
Adecuación de red de drenaje sección 2da (fosas sépticas)
Ampliación de puente a dos carriles
Pavimentación de calles
Mantenimiento de calles
Mantenimiento de la red de lámparas públicas
Ampliación de luz
Construcción de canchas de futbol rápido en sección 1ª
Habilitar el campo de futbol de la sección 2da
Rehabilitación y adecuación de casa de salud.
Dotar de medicamentos básicos la clínica y de más personal
Mantenimiento y adecuación de laguna de oxidación
Remodelación de mercado municipal y servicio de electrificación
Construcción de estancia infantil y de la tercera edad
Reforestación en algunas áreas como el panteón
Revisar que todos los estudiantes estén inscritos en algún programa de becas
Centros tecnológicos o bibliotecas que incluyan el servicio de computadoras e internet
San Cristóbal
Baños, impermeabilizante, pintura, mantenimiento de instalación de luz, y apoyo para el pago de la maestra de la escuela
Urge la construcción de una bodega, y alumbrado en la escuela
Mantenimiento de calles
Pavimentación de calles
Mantenimiento de alumbrado público
Rehabilitación de domo en cancha de usos múltiples
Rehabilitación de casa de salud y suministro de medicamento básico
Rehabilitación y desazolve de presa
San Isidro Labrador
Escuelas necesitan mobiliario (mesas y sillas), aula, techado, barda perimetral, cisterna, mantenimiento de sanitarios, y apoyo para el pago de cocinera
Distribución adecuada del agua potable
Proyecto de paneles y bomba solar para el pozo de agua potable
Ampliación de red de agua potable
Mantenimiento de calles
Pavimentación de calles
Mantenimiento y Ampliación de energía eléctrica y alumbrado público.
Lámparas solares para algunas calles
Rehabilitación de casa de salud y suministro de medicinas

Anexo 1. Opinión ciudadana respecto a sus necesidades (Continuación)

San José Agua Zarca
Salones para clases
Barda perimetral, techados, baños y áreas de juegos en escuelas
Equipo deportivo (balones, porterías, tableros, conos) para escuelas
Insumos para escuelas: gel, cloro, sanitizante, cubrebocas, jabón para manos, kit de primeros auxilios
Mantenimiento de calles
Pavimentación de calles
Mantenimiento y ampliación de alumbrado público
Cancha de basquetbol requiere techado y baños
Iglesia requiere arreglo de la fachada y equipo de audio
Especificación del nombre de las calles
Letrero con el nombre de la comunidad
San José Álamo
Rehabilitación de techos, revisión de protección civil por daños del ultimo sismo, rehabilitación de sanitarios, relleno para el patio desnivelado de la escuela, mobiliario (mesas, sillas), rehabilitación del área de juegos, material de higiene y limpieza, oxímetro par escuela
Pintura e instalación de luz, aseo de patio, poda de árboles en escuela
Revisión de la red de agua potable para mejorar la distribución.
Proyecto de celdas y bomba solar para el pozo de agua potable
Mantenimiento de calles
Pavimentación de calles
Ampliación y mantenimiento de alumbrado público
Cercado de la explanada del parque para acondicionar como lugar de prácticas de futbol rápido
Rehabilitación de cancha de usos múltiples
Rehabilitación y cercado de la casa de salud
Nombre de las calles
Distribución de despensas para adultos mayores, discapacitados y niños
Apoyo al campo
Rehabilitación y desazolve de presa
San Juan Llano Grande
Bodega, rehabilitación de sanitarios, pintura, cisterna, bomba de agua, revisión de fosa séptica en escuela
Instalación de agua en baños y personal de aseo
Aula de medios, remodelación de baños para telesecundaria
Aulas para clases, material bibliográfico, regularización de predio, material para el programa de protección civil
Nuevo pozo de agua
Toma de agua potable y cisterna para el parque
Toma de agua y baños para el panteón
Pavimentación de calles principales
Mantenimiento de calles y arreglo de los pasos/caminos principales
Ampliación de luz sobre calles principales de la comunidad
Iluminación del parque y del panteón
Baños en la cancha de futbol
Hacer baños y gradas frente a centro de salud
Servicio de limpia necesitan horarios y puntos de atención
Barda, baños y techado de inspectoría
Médico que cubra las 24hrs.e insumos
Una vía de comunicación con los médicos en la noche (ejemplo: timbre, teléfono)

Anexo 1. Opinión ciudadana respecto a sus necesidades (Continuación)

San Juan Llano Grande
Implementar estancia de día para personas de la tercera edad que no tienen familiares cerca
Apoyos a personas de la tercera edad y madres solteras, apoyos de programas federales
Apoyo a personas con discapacidad, recibir despensas y aparatos ortopédicos
Apoyar al desempleo
Biblioteca, Computadoras, Internet
Antena de celular
Elaboración de jagüeyes y bordos en el campo
Arreglar espacio de detención
Rutas de transporte para estudiantes con descuentos
Santa Cruz Mirador
Baños, salón, tanque de gas, utensilios (tazas, platos, cucharas, tenedores), pintura y material de ensamble para escuela
Mantenimiento de calles
Pavimentación de calles
Ampliación de luz
Baños en inspectoría
Mantenimiento de canchas de béisbol
Terminar construcción de iglesia
Apoyo a personas con discapacidad
Apoyo a viviendas a madres solteras y parejas recientes
Tecomatito
Red de agua
Acondicionamiento de calles y mantenimiento del camino principal
Rondines de la policía
Medicamento básico para picadura de alacrán, dolor, fiebre, mordedura de serpiente
Alumbrado y servicio de luz
Zona de Protección
Red de agua
Red de luz mediante paneles solares
Rondines de la policía
Mantenimiento de caminos
Medicamento básico para picadura de alacrán, dolor, fiebre, mordedura de serpiente
Apoyo al campo